




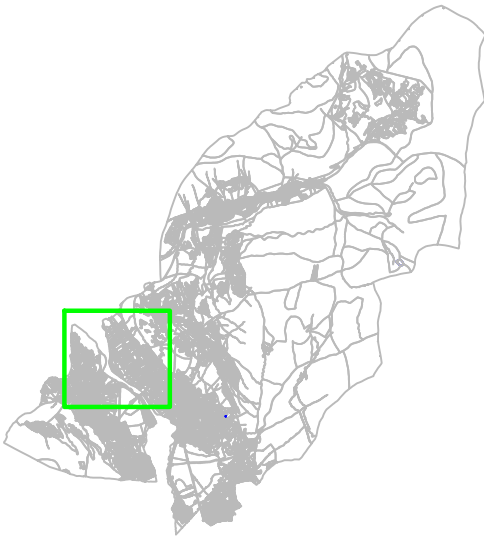

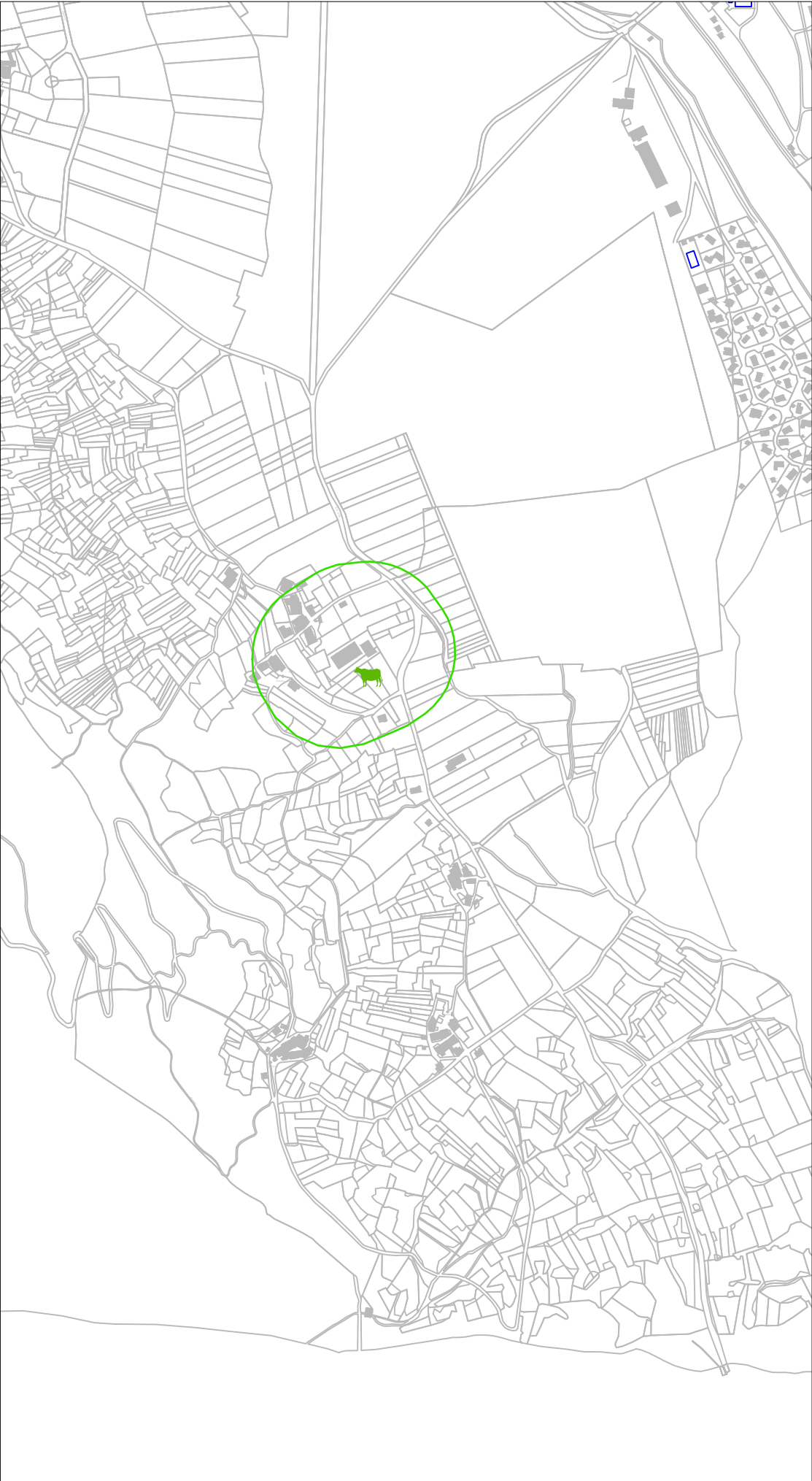





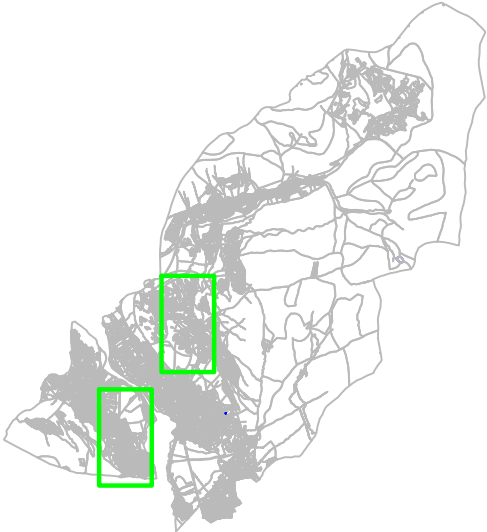



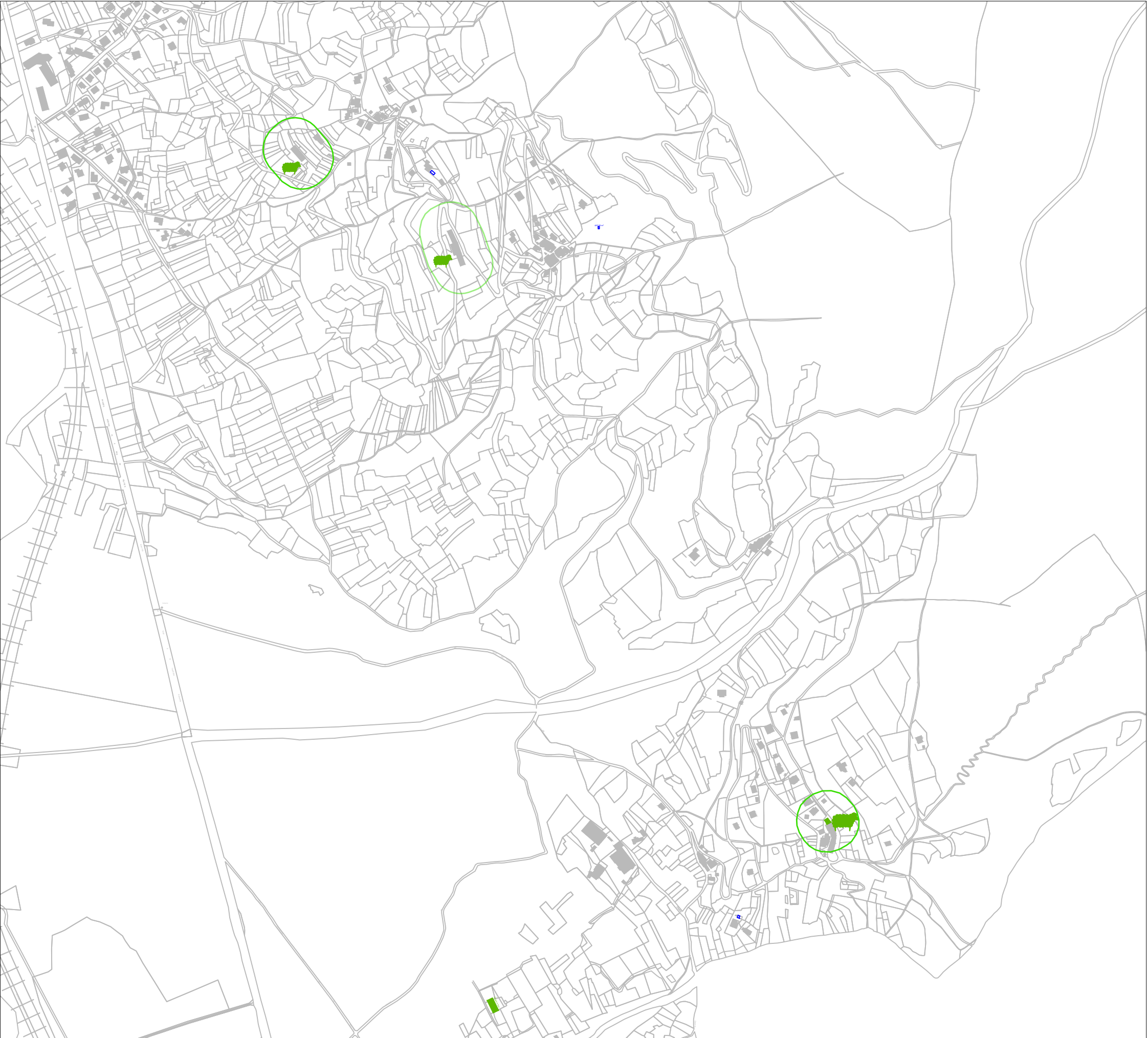
COMMUNE	
SAINT-CREPIN	
Exploitations agricoles	
Localisation des exploitations agricoles et distances réciproques à respecter vis à vis des tiers (Art.111-3 du Code Rural)	
Légende	
	Bâtiment agricole
	Distances réciproques à respecter
	Elevage Ovin
	Elevage Bovin
	Horticulture
Plan de situation	
	
Echelle	 NORTH
1/7000	
Date	
28 Juin 2019	
EURECAT	






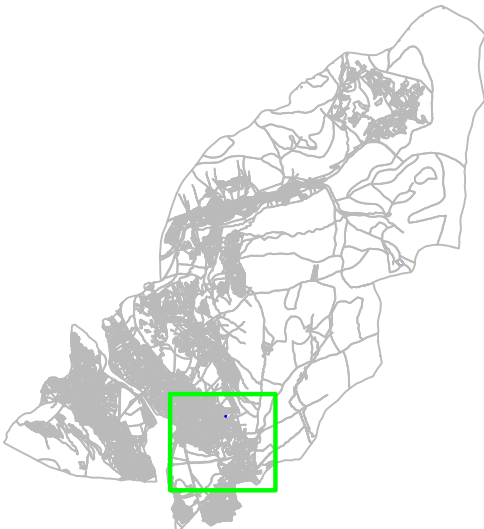





COMMUNE	
SAINT-CREPIN	
Exploitations agricoles	
Localisation des exploitations agricoles et distances réciproques à respecter vis à vis des tiers (Art.111-3 du Code Rural)	
Légende	
	Bâtiment agricole
	Distances réciproques à respecter
	Elevage Ovin
	Elevage Bovin
	Horticulture
Plan de situation	
	
Echelle	 NORTH
1/7000	
Date	
28 Juin 2019	
EURECAT	





COMMUNE	
SAINT-CREPIN	
Exploitations agricoles	
Localisation des exploitations agricoles et distances réciproques à respecter vis à vis des tiers (Art.111-3 du Code Rural)	
Légende	
	Bâtiment agricole
	Distances réciproques à respecter
	Elevage Ovin
	Elevage Bovin
	Horticulture
Plan de situation	
	
Echelle	 NORTH
1/7000	
Date	
28 Jun 2019	
EURECAT	



# Plan Local d'Urbanisme

## Commune de SAINT-CREPIN

Hautes-Alpes

1. Rapport de présentation
2. Projet d'Aménagement et de Développement Durables
3. Orientations d'Aménagement et de Programmation
4. Règlement et documents graphiques
5. Annexes
  51. Annexes sanitaires
  52. Emplacements réservés
  53. Servitudes
  54. Risques
  55. Exploitations agricoles
  56. Droit de Préemption Urbain
  57. Autres éléments d'information

### PLU initial

Approuvé le : 18 Février 2005

Modifié (M1) le : 21 Avril 2006

Modifié (M2) le : 15 Février 2008

Modifié (M3) le : 18 Septembre 2009

Révision simplifiée (RS1) du : 18 Septembre 2009

Révision simplifiée (RS2) du : 26 Aout 2011

Modifié (M4) le : 7 Mars 2014

Révision simplifiée (RS3) du : 7 Mars 2014

Révision simplifiée (RS4) du : 7 Mars 2014

### REVISION

Arrêté par délibération du conseil municipal  
du : 25 Mai 2018

**Jean-Louis QUEYRAS, Maire**

Approuvé par délibération du conseil  
municipal du : 28 Juin 2019

**Jean-Louis QUEYRAS, Maire**



**SCOP EURECAT, Urbanistes**

18, Boulevard de la Libération - 05000 GAP

Tel : 04.92.49.38.01 - Mail : [contact.eurecat@gmail.com](mailto:contact.eurecat@gmail.com)



---

**Les périmètres de réciprocité sont donnés ici à titre informatif au moment de l'approbation du PLU.**

**Il appartiendra aux services compétents de vérifier l'exactitude des éléments et de tenir compte des éventuelles évolutions des exploitations au moment du dépôt d'une demande d'autorisation ou d'information.**