

Plan Local d'Urbanisme

Commune de **SAINT-CREPIN**

Hautes-Alpes

1. Rapport de présentation
2. Projet d'Aménagement et de Développement Durables
3. Orientations d'Aménagement et de Programmation
4. Règlement et documents graphiques
5. Annexes

45. Chalets d'alpages

PLU initial

Approuvé le : 18 Février 2005

Modifié (M1) le : 21 Avril 2006

Modifié (M2) le : 15 Février 2008

Modifié (M3) le : 18 Septembre 2009

Révision simplifiée (RS1) du : 18 Septembre 2009

Révision simplifiée (RS2) du : 26 Aout 2011

Modifié (M4) le : 7 Mars 2014

Révision simplifiée (RS3) du : 7 Mars 2014

Révision simplifiée (RS4) du : 7 Mars 2014

REVISION

Arrêté par délibération du conseil municipal
du : 25 Mai 2018

Jean-Louis QUEYRAS, Maire

Approuvé par délibération du conseil
municipal du : 28 Juin 2019


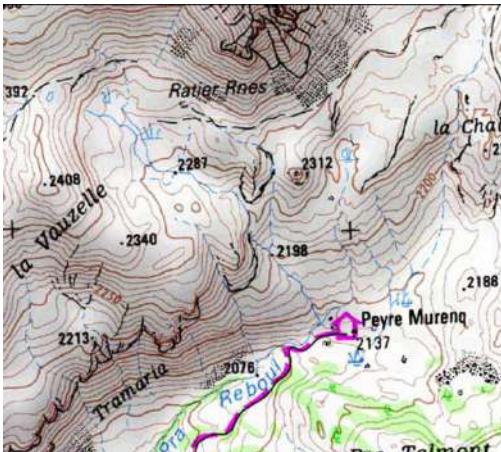

Jean-Louis QUEYRAS, Maire




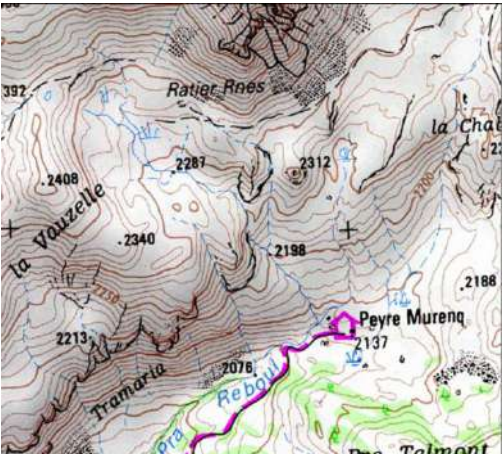
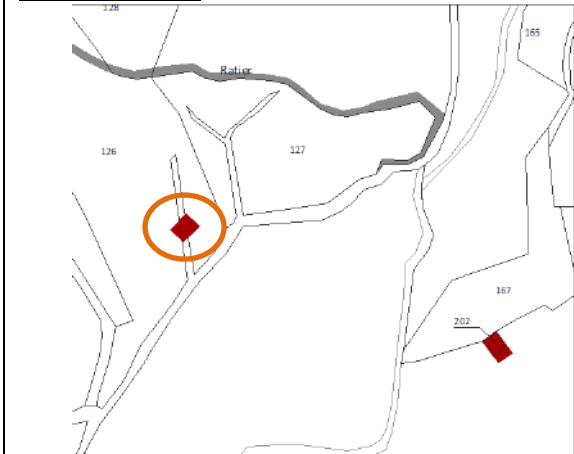
SCOP EURECAT, Urbanistes

18, Boulevard de la Libération - 05000 GAP




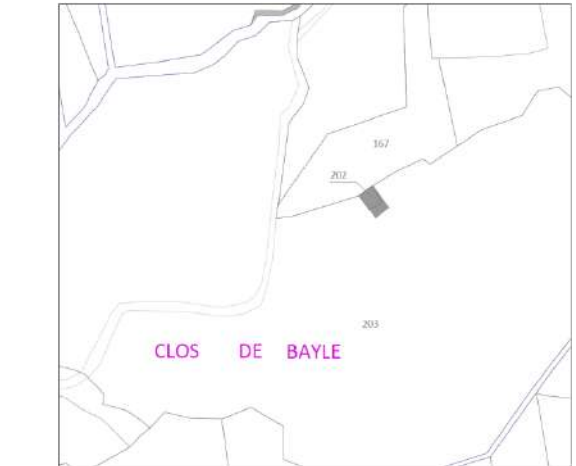
Tel : 04.92.49.38.01 - Mail : contact.eurecat@gmail.com

Commune de SAINT-CREPIN	Clot de Malamort 1	Référence cadastrale n° A 202	Fiche n°01				
<p>ETAT ACTUEL (2015) Coordonnées GPS : N 44°45'11,4" E 6°39'14.8" Altitude : 2.143 m</p>							
<p>Situation et viabilité</p> <ul style="list-style-type: none"> - Voie de desserte : Accès véhicule - Eau potable/assainissement : non renseigné 							
<p>Affectation Cabane d'alpage encore utilisée</p>							
<p>Descriptif sommaire</p> <ul style="list-style-type: none"> - Murs : maçonnerie de pierre apparente rejointoyée et enduit au mortier de ciment gris en pignons. - Toiture : tôle bac acier prélaqué gris-bleu (charpente bois) + conduit de fumée - Ouvertures : menuiseries bois / volets battants - Volume : RDC + combles 							
							
<p>Etat Bon état général (rénovation récente)</p>							
<p>Propositions pour remise en état</p> <table border="0"> <tr> <td><input type="checkbox"/> Réparation</td> <td><input type="checkbox"/> Aménagement</td> </tr> <tr> <td><input type="checkbox"/> Restauration</td> <td><input type="checkbox"/> Reconstruction</td> </tr> </table>				<input type="checkbox"/> Réparation	<input type="checkbox"/> Aménagement	<input type="checkbox"/> Restauration	<input type="checkbox"/> Reconstruction
<input type="checkbox"/> Réparation	<input type="checkbox"/> Aménagement						
<input type="checkbox"/> Restauration	<input type="checkbox"/> Reconstruction						
<p>Observations remarques et recommandations diverses Un panneau photovoltaïque en auvent sur façade principale. Conduit de fumée extérieur.</p>							
<p>IGN</p> 		<p>Plan cadastral</p> 					



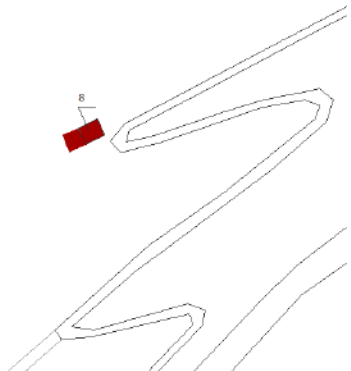


Commune de SAINT-CREPIN	Clot de Malamort 1	Référence cadastrale n° A 126	Fiche n°02
<div style="display: flex;"> <div style="flex: 1; padding-right: 10px;"> <p>ETAT ACTUEL (2015) Coordonnées GPS : N 44°45'14,3" E 6°40'14.2" Altitude : 2.138 m</p> <p>Situation et viabilité</p> <ul style="list-style-type: none"> - Voie de desserte : Accès véhicule - Eau potable/assainissement : SO <p>Affectation Abri à bétail & sel utilisé</p> <p>Descriptif sommaire</p> <ul style="list-style-type: none"> - Murs : ossature et chappis bois mélèze - Toiture : bardeau de mélèze & charpente bois - Ouvertures : portes mélèze à cadre - Volume : RDC </div> <div style="flex: 2; text-align: center;">  </div> </div>			
<p>Etat général Bon, construction récente</p>		<p><u>IGN</u></p> 	<p><u>Plan cadastral</u></p> 
<p>Propositions pour remise en état</p> <p><input type="checkbox"/> Réparation <input type="checkbox"/> Aménagement <input type="checkbox"/> Restauration <input type="checkbox"/> Reconstruction</p> <p>Observations : Cabane ossature bois préfabriquée (?)</p>			



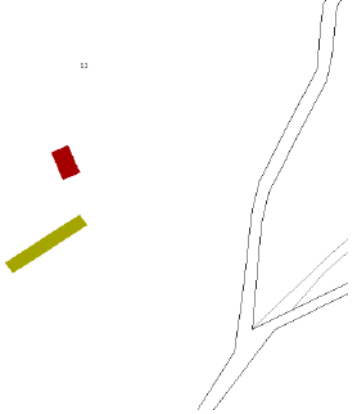


Commune de SAINT-CREPIN	Peyre Murenq	Référence cadastrale : A 202/203	Fiche n°03				
<p>ETAT ACTUEL (2015) Coordonnées GPS : N 44°45'14,3" E 6°40'14.3" Altitude : 2.120 m</p>							
<p>Situation et viabilité</p> <ul style="list-style-type: none"> - Voie de desserte : Accès véhicule - Eau potable/assainissement : oui / ANC (WC, douche) 							
<p>Affectation Cabane d'alpage à usage pastoral</p>							
<p>Descriptif sommaire</p> <ul style="list-style-type: none"> - Murs : maçonnerie enduite au mortier de ciment gris - Toiture : tôle bac acier prélaqué gris-bleu & gris lauze (extension) + conduit de fumée - Ouvertures : menuiseries bois (volets battants, pleins) - Volume : RDC + combles & abri bois accolé 							
<p>Etat général Bon. Entretenu car régulièrement occupé</p>							
<p>Propositions pour remise en état</p> <table border="0"> <tr> <td><input type="checkbox"/> Réparation</td> <td><input type="checkbox"/> Aménagement</td> </tr> <tr> <td><input type="checkbox"/> Restauration</td> <td><input type="checkbox"/> Reconstruction</td> </tr> </table> <p>Observations : Extension relativement récente (agrandissement à l'arrière, dans le sens du faitage - cf. couverture grise). Panneau photovoltaïque en auvent sur façade principale</p>				<input type="checkbox"/> Réparation	<input type="checkbox"/> Aménagement	<input type="checkbox"/> Restauration	<input type="checkbox"/> Reconstruction
<input type="checkbox"/> Réparation	<input type="checkbox"/> Aménagement						
<input type="checkbox"/> Restauration	<input type="checkbox"/> Reconstruction						
							
<p>IGN</p> 		<p>Plan cadastral</p> 					


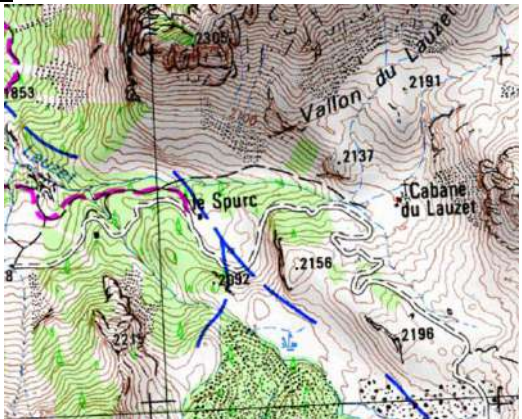
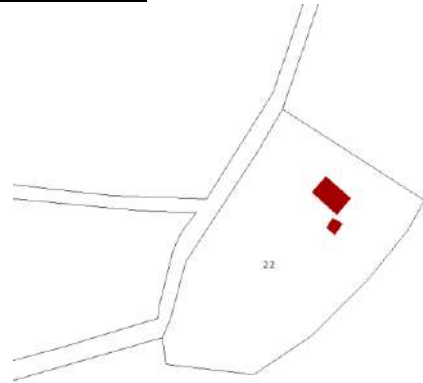


Commune de SAINT-CREPIN	Hameau de : Clot de Villan 1	Référence cadastrale n° A 8 / A 9	Fiche n°04
<p>ETAT ACTUEL (2015) Coordonnées GPS : N 44°45'10,7" E 6°39'12.8° Altitude : 1.927 m</p>			
<p>Situation et viabilité</p> <ul style="list-style-type: none"> - Voie de desserte : accès véhicule - Eau potable/assainissement : probable / ? 			
<p>Affectation Ancien chalet d'alpage / cabane d'alpage à usage pastoral</p>			
<p>Descriptif sommaire</p> <ul style="list-style-type: none"> - Murs : maçonnerie enduite au mortier de ciment gris - Toiture : tôle ondulée (charpente bois) - Ouvertures : menuiseries bois / volets battants pleins à panneaux - Volumes : RDC + combles 			
<p>Etat général Bon. Entretien récent</p>	<p><u>IGN</u></p>	<p><u>Plan cadastral</u></p>	
<p>Propositions pour remise en état</p> <p><input type="checkbox"/> Réparation <input type="checkbox"/> Aménagement <input type="checkbox"/> Restauration <input type="checkbox"/> Reconstruction</p> <p>Observations : Conduit de fumée extérieur</p>			



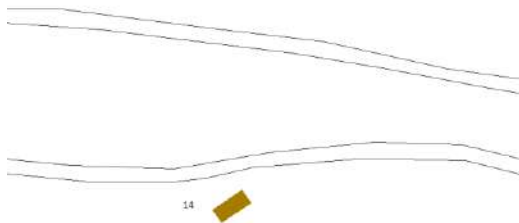


Commune de SAINT-CREPIN	Hameau de : Clot de Villan 2	Référence cadastrale n° A 11	Fiche n°05
<p>ETAT ACTUEL (2015) Coordonnées GPS : N 44°44'46,1" E 6°39'16.0° Altitude : 1.914 m</p>			
<p>Situation et viabilité</p> <ul style="list-style-type: none"> - Voie de desserte : accès véhicule - Eau potable/assainissement : oui / ANC ? 			
<p>Affectation Ancien chalet d'alpage / cabane d'alpage à usage pastoral</p>			
<p>Descriptif sommaire</p> <ul style="list-style-type: none"> - Murs : maçonnerie de pierres + enduit au mortier de ciment gris - Toiture : tôle bac acier prélaqué gris-bleu et gris lauze (extension) sur charpente bois - Ouvertures : menuiseries bois / volets battants pleins - Volumes : RDC + ½ combles 			
<p>Etat général Bon. Entretien récent</p>	<p>IGN</p> 	<p>Plan cadastral</p> 	
<p>Propositions pour remise en état</p> <p><input type="checkbox"/> Réparation <input type="checkbox"/> Aménagement <input type="checkbox"/> Restauration <input type="checkbox"/> Reconstruction</p> <p>Observations : Extension récente à l'arrière (couverture grise). Panneau photovoltaïque en auvent sur façade principale. Conduit de fumée + point d'eau extérieur + ventouse chauffage gaz en façade arrière. Parc-abri à moutons à proximité.</p>			


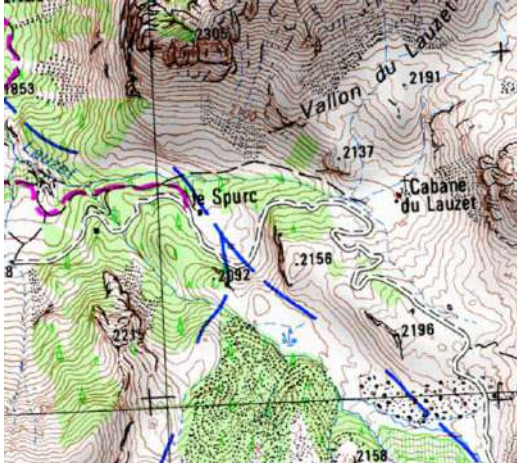
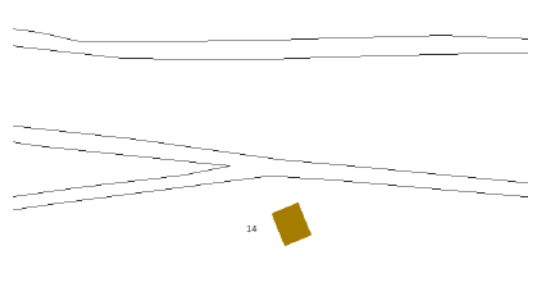


Commune de SAINT-CREPIN	Cabane du Lauzet	Référence cadastrale n° B 22 Non cadastrée	Fiche n°06	
ETAT ACTUEL (2015) Coordonnées GPS : N 44°44'6,5" E 6°39'55.0" Altitude : 2.093 m				
Situation et viabilité <ul style="list-style-type: none"> - Voie de desserte : accès véhicule - Eau potable/assainissement : oui (fontaine) / ? 				
Affectation Cabane d'alpage à usage pastoral				
Descriptif sommaire <ul style="list-style-type: none"> - Murs : maçonnerie de pierres + enduit au mortier de ciment gris - Toiture : monopente (faible pente) avec couverture tôle bac acier prélaqué gris lauze - Ouvertures : menuiseries bois / volets battants pleins - Volumes : RDC + ½ combles (surélévation ?) 				
Etat général Bon. Modifications & entretien récents	IGN 	Plan cadastral 		
Propositions pour remise en état <table border="0"> <tr> <td><input type="checkbox"/> Réparation</td> <td><input type="checkbox"/> Aménagement</td> </tr> <tr> <td><input type="checkbox"/> Restauration</td> <td><input type="checkbox"/> Reconstruction</td> </tr> </table> Observations : Panneau photovoltaïque en toiture, sur châssis Extension probable en agglomérés de ciment enduits. Cabane surélevée et retoiturée à partir d'un toit plat (?) Petit abri à moutons à proximité	<input type="checkbox"/> Réparation	<input type="checkbox"/> Aménagement	<input type="checkbox"/> Restauration	<input type="checkbox"/> Reconstruction
<input type="checkbox"/> Réparation	<input type="checkbox"/> Aménagement			
<input type="checkbox"/> Restauration	<input type="checkbox"/> Reconstruction			



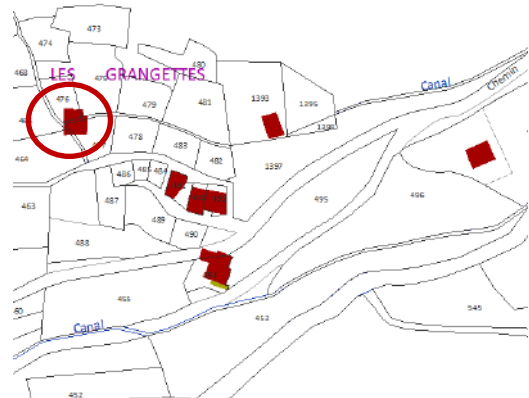


Commune de SAINT-CREPIN	Le Spurc 1	Référence cadastrale n° B 14 Non cadastré	Fiche n°07	
<p>ETAT ACTUEL (2015) Coordonnées GPS : N : 44°44'06,2" E : 6°39'29.8" Altitude : 1.998 m</p>				
<p>Situation et viabilité</p> <ul style="list-style-type: none"> - Voie de desserte : accès véhicule - Eau potable/assainissement : oui/ANC (fosse septique) 				
<p>Affectation Cabane pastorale</p>				
<p>Descriptif sommaire</p> <ul style="list-style-type: none"> - Murs : maçonnerie de pierres enduite au mortier de ciment gris - Toiture : tôle bac acier prélaqué gris-bleu & gris lauze (extension) - Ouvertures : menuiseries bois/volets battants pleins - Volumes : RDV + combles 				
<p>Etat général Cabane rénovée sans doute récemment</p>	<p>IGN</p> 	<p>Plan cadastral</p> 		
<p>Propositions pour remise en état</p> <table border="0"> <tr> <td><input type="checkbox"/> Réparation</td> <td><input type="checkbox"/> Aménagement</td> </tr> <tr> <td><input type="checkbox"/> Restauration</td> <td><input type="checkbox"/> Reconstruction</td> </tr> </table> <p>Observations : Extension récente à l'arrière dans le sens du faîtage Conduit de fumée Petit abri semi enterré à proximité</p>				<input type="checkbox"/> Réparation
<input type="checkbox"/> Réparation	<input type="checkbox"/> Aménagement			
<input type="checkbox"/> Restauration	<input type="checkbox"/> Reconstruction			



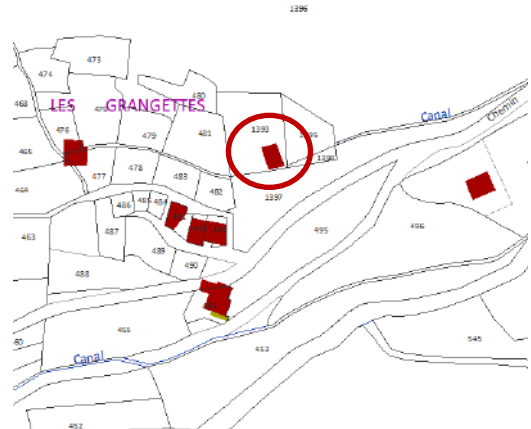


Commune de SAINT-CREPIN	Le Spurc 2	Référence cadastrale n° B 14 Non cadastré	Fiche n°08
<p>ETAT ACTUEL (2015) Coordonnées GPS : N : 44°44'04,6" E : 6°39'17,0" Altitude : 1.994 m</p>			
<p>Situation et viabilité</p> <ul style="list-style-type: none"> - Voie de desserte : accès véhicule - Eau potable/assainissement : non (?) 			
<p>Affectation Cabane à usage pastoral</p>			
<p>Descriptif sommaire</p> <ul style="list-style-type: none"> - Murs : ossature bois + bardage. Balcon bois en pignon - Toiture : tôle bac acier prélaqué gris lauze - Ouvertures : menuiseries bois, châssis fixe vitré et porte bois battante pleine - Volumes : 1 niveau sur pilotis béton 			
<p>Etat général Bon.</p>	<p>IGN</p> 	<p>Plan cadastral</p> 	
<p>Propositions pour remise en état</p> <p><input type="checkbox"/> Réparation <input type="checkbox"/> Aménagement <input type="checkbox"/> Restauration <input type="checkbox"/> Reconstruction</p> <p>Observations : Cabane fermée. Cabane ossature bois préfabriquée (?) posée dans la pente sur pilotis en béton. Conduit de fumée inox</p>			



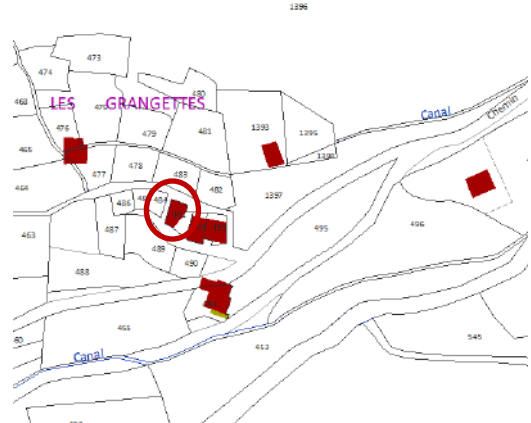


Commune de SAINT-CREPIN	Les Grangettes 1	Référence cadastrale n° A 476/477/465	Fiche n°09
<p>ETAT ACTUEL (2015) Coordonnées GPS : N : 44°44'46,0" E : 6°39'16.2" Altitude : 1.759 m</p>			
<p>Situation et viabilité</p> <ul style="list-style-type: none"> - Voie de desserte : accès véhicule - Eau potable/assainissement : oui (captage individuel) / non renseigné 			
<p>Affectation Chalet d'alpage</p>			
<p>Descriptif sommaire</p> <ul style="list-style-type: none"> - Murs : maçonnerie de pierres apparentes - Toiture : tôle bac acier prélaqué gris lauze - Ouvertures : menuiseries bois / volets dauphinois à panneaux, battants et pleins - Volumes : RDC + 1 en soupenste 			
<p>Etat général Très bon</p>	<p>IGN</p> 	<p>Plan cadastral</p> 	
<p>Propositions pour remise en état</p> <p><input type="checkbox"/> Réparation <input type="checkbox"/> Aménagement <input type="checkbox"/> Restauration <input type="checkbox"/> Reconstruction</p> <p>Observations : Traces de ruines (cave accessible de l'extérieur) Appentis, barbecue, antenne parabolique en toiture, bouteilles gaz propane en extérieur. Conduit de fumée</p>			



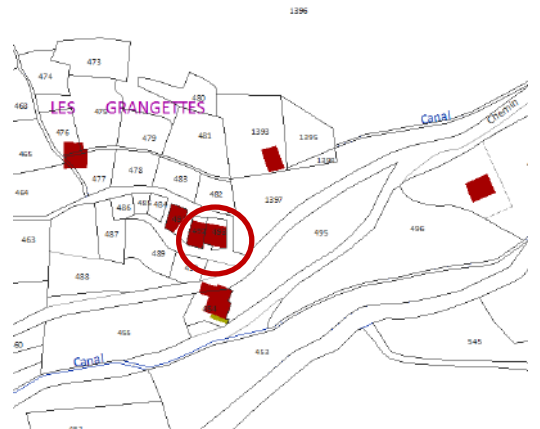


Commune de SAINT-CREPIN	Les Grangettes 2	Référence cadastrale n° A 1393	Fiche n°10
<p>ETAT ACTUEL (2015) Coordonnées GPS : N : 44°44'28,7" E : 6°38'36.1" Altitude : 1.752 m</p>			
<p>Situation et viabilité</p> <ul style="list-style-type: none"> - Voie de desserte : accès véhicule - Eau potable/assainissement : NR 			
<p>Affectation Chalet d'alpage</p>			
<p>Descriptif sommaire</p> <ul style="list-style-type: none"> - Murs : maçonnerie de pierres apparentes - Toiture : bardeaux de mélèze - Ouvertures : menuiseries bois sans volets - Volumes : RDC + 1 en soupenne 			
<p>Etat général Très bon</p>	<p>IGN</p> 	<p>Plan cadastral</p> 	
<p>Propositions pour remise en état</p> <p><input type="checkbox"/> Réparation <input type="checkbox"/> Aménagement</p> <p><input type="checkbox"/> Restauration <input type="checkbox"/> Reconstruction</p> <p>Observations : Adossement à la pente (RDC enterré en partie) Fontaine extérieure Rucher indépendant</p>			



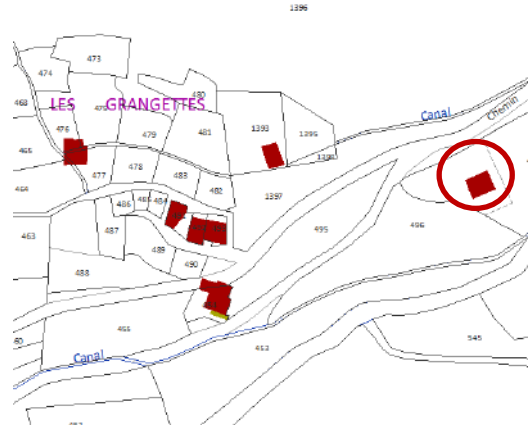


Commune de SAINT-CREPIN	Les Grangettes 3	Référence cadastrale n° A 491	Fiche n°11
<p>ETAT ACTUEL (2015) Coordonnées GPS : N : 44°44'28,6" E : 6°38'34.9" Altitude : 1.747 m</p>			
<p>Situation et viabilité</p> <ul style="list-style-type: none"> - Voie de desserte : accès véhicule - Eau potable/assainissement : oui/NR 			
<p>Affectation Chalet d'alpage</p>			
<p>Descriptif sommaire</p> <ul style="list-style-type: none"> - Murs : maçonnerie de pierres apparentes (pierres d'origine décroustées ?) - Toiture : tôle bac acier prélaqué gris lauze - Ouvertures : menuiseries bois / volets bois pleins - Volumes : RDC + 1 + combles 			
<p>Etat général Bon</p>	<p>IGN</p> 	<p>Plan cadastral</p> 	
<p>Propositions pour remise en état</p> <p><input type="checkbox"/> Réparation <input type="checkbox"/> Aménagement <input type="checkbox"/> Restauration <input type="checkbox"/> Reconstruction</p> <p>Observations : Bardage bois en pignon Est Adossement à la pente (RDC enterré en partie)</p>			



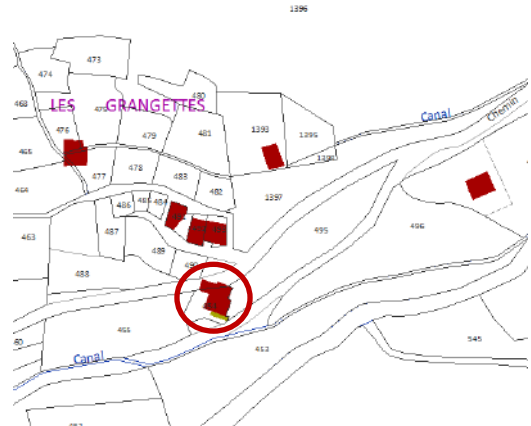


Commune de SAINT-CREPIN	Les Grangettes 4	Référence cadastrale n° A 492/493	Fiche n°12
<p>ETAT ACTUEL (2015) Coordonnées GPS : N : 44°44'28,6" E : 6°38'34.9" Altitude : 1.747 m</p>			
<p>Situation et viabilité</p> <ul style="list-style-type: none"> - Voie de desserte : accès véhicule - Eau potable/assainissement : oui/ NR 			
<p>Affectation Chalet d'alpage</p>			
<p>Descriptif sommaire</p> <ul style="list-style-type: none"> - Murs : maçonnerie de pierres apparentes (plaquées), enduit au mortier de ciment gris et bardage vertical bois en pignon Ouest - Toiture : tôle ondulée et tôle bac acier prélaqué gris lauze - Ouvertures : menuiseries bois / volets bois battants - Volumes : RDC + 1 en soupenste 			
<p>Vétusté</p>	<p>IGN</p> 	<p>Plan cadastral</p> 	
<p>Propositions pour remise en état</p> <p><input type="checkbox"/> Réparation <input type="checkbox"/> Aménagement <input type="checkbox"/> Restauration <input type="checkbox"/> Reconstruction</p> <p>Observations : RDC semi enterré Conduits de fumée en façade extérieure et en toiture Terrasse bois et pierre</p>			



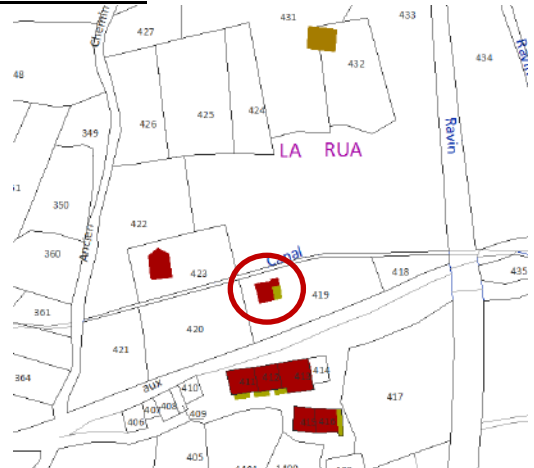


Commune de SAINT-CREPIN	Les Grangettes 5	Référence cadastrale n° A 497	Fiche n°13
<p>ETAT ACTUEL (2015) Coordonnées GPS : N : 44°44'28,0" E : 6°38'38.7" Altitude : 1.751 m</p>			
<p>Situation et viabilité</p> <ul style="list-style-type: none"> - Voie de desserte : Accès véhicule - Eau potable/assainissement : NR 			
<p>Affectation Chalet d'alpage</p>			
<p>Descriptif sommaire</p> <ul style="list-style-type: none"> - Murs : maçonnerie de pierres apparentes - Toiture : tôle bac acier prélaqué gris lauze sur charpente bois - Ouvertures : menuiseries bois sans volets - Volumes : RDC + 1 en soupente 			
<p>Etat général Très bon. "Restauration" ou construction récente</p>	<p>IGN</p> 	<p>Plan cadastral (reconstitution)</p> 	
<p>Propositions pour remise en état</p> <p><input type="checkbox"/> Réparation <input type="checkbox"/> Aménagement <input type="checkbox"/> Restauration <input type="checkbox"/> Reconstruction</p> <p>Observations : Construction non cadastrée. Construction nouvelle ? Tableaux porte & fenêtres en bois Conduit de fumée "Annexe" enterrée en amont du chalet</p>			



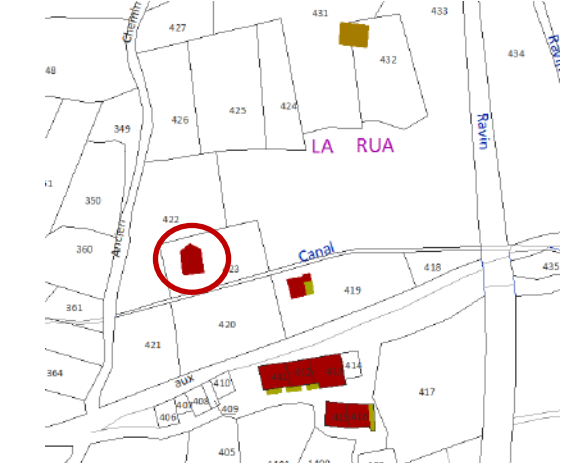


Commune de SAINT-CREPIN	Les Grangettes 6	Référence cadastrale n° A 494	Fiche n°14
<p>ETAT ACTUEL (2015) Coordonnées GPS : N : 44°44'28,0" E : 6°38'38.7" Altitude : 1.751 m</p>			
<p>Situation et viabilité</p> <ul style="list-style-type: none"> - Voie de desserte : Accès véhicule - Eau potable/assainissement : NR 			
<p>Affectation Chalet d'alpage</p>			
<p>Descriptif sommaire</p> <ul style="list-style-type: none"> - Murs : maçonnerie enduite au mortier de ciment gris - Toiture : tôle ondulée sur charpente bois - Ouvertures : menuiseries bois, fenêtres 3 vantaux - Volumes : RDC surélevé + combles 			
<p>Etat général Très bon état</p>	<p>IGN</p> 	<p>Plan cadastral</p> 	
<p>Propositions pour remise en état</p> <p><input type="checkbox"/> Réparation <input type="checkbox"/> Aménagement</p> <p><input type="checkbox"/> Restauration <input type="checkbox"/> Reconstruction</p> <p>Observations : Balcon bois en façade pignon Conduit de fumée en toiture</p>			



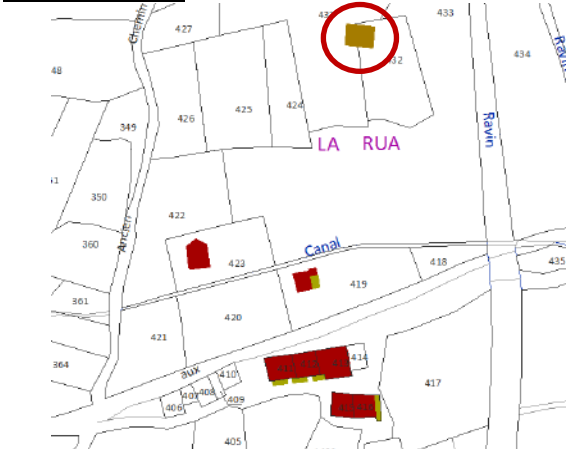


Commune de SAINT-CREPIN	La Rua 1	Référence cadastrale n° A 419	Fiche n°15	
<p>ETAT ACTUEL (2015) Coordonnées GPS : N : 44°44'26,0" E : 6°38'25.6" Altitude : 1.709 m</p>				
<p>Situation et viabilité</p> <ul style="list-style-type: none"> - Voie de desserte : Accès véhicule - Eau potable/assainissement : NR 				
<p>Affectation Chalet d'alpage</p>				
<p>Descriptif sommaire</p> <ul style="list-style-type: none"> - Murs : maçonnerie de pierre et ossature bois + bardage mélèze - Toiture : bardeaux de mélèze - Ouvertures : menuiseries bois, volets battants bois plein pour ouvertures principales - Volumes : RDC + combles 				
<p>Etat général Très bon. Restauration récente</p>	<p>IGN</p> 	<p>Plan cadastral</p> 		
<p>Propositions pour remise en état</p> <table border="0"> <tr> <td><input type="checkbox"/> Réparation</td> <td><input type="checkbox"/> Aménagement</td> </tr> <tr> <td><input type="checkbox"/> Restauration</td> <td><input type="checkbox"/> Reconstruction</td> </tr> </table> <p>Observations : Conduit de fumée Panneau solaire PV en toiture</p>				<input type="checkbox"/> Réparation
<input type="checkbox"/> Réparation	<input type="checkbox"/> Aménagement			
<input type="checkbox"/> Restauration	<input type="checkbox"/> Reconstruction			



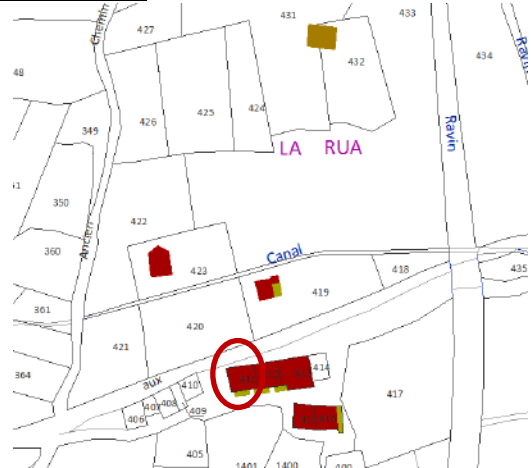



Commune de SAINT-CREPIN	La Rua 2	Référence cadastrale n° A 423	Fiche n°16
<p>ETAT ACTUEL (2015) Coordonnées GPS : N : 44°44'26,3" E : 6°38'24,6" Altitude : 1.712 m</p>			
<p>Situation et viabilité</p> <ul style="list-style-type: none"> - Voie de desserte : Accès véhicule - Eau potable/assainissement : NR 			
<p>Affectation Chalet d'alpage</p>			
<p>Descriptif sommaire</p> <ul style="list-style-type: none"> - Murs : maçonnerie de pierre apparente en parement et bardage mélèze - Toiture : tôle bac acier prélaqué gris lauze - Ouvertures : menuiseries bois - Volumes : RDC + combles 			
<p>Etat général Très bon. "Restauration" ou construction récente</p>	<p>IGN</p> 	<p>Plan cadastral (reconstitution)</p> 	
<p>Propositions pour remise en état</p> <p><input type="checkbox"/> Réparation <input type="checkbox"/> Aménagement <input type="checkbox"/> Restauration <input type="checkbox"/> Reconstruction</p> <p>Observations et remarques Construction non cadastrée. Conduit de fumée Panneau solaire PV sur châssis posé sur toiture</p>			



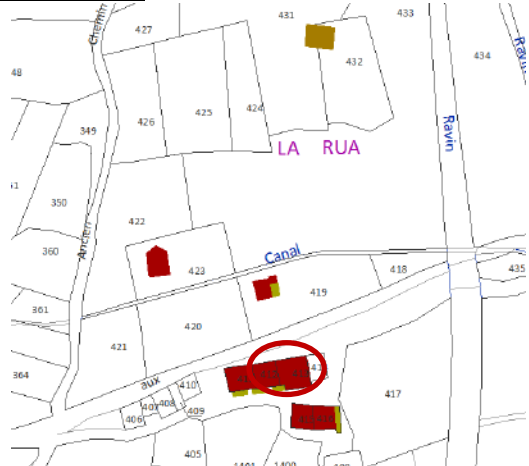


Commune de SAINT-CREPIN	La Rua 3	Référence cadastrale n° A 431/432 Non cadastré	Fiche n°17	
ETAT ACTUEL (2015) Coordonnées GPS : N : 44°44'27.5" E : 6°38'25.8" Altitude : 1.722 m				
Situation et viabilité <ul style="list-style-type: none"> - Voie de desserte : Accès véhicule (difficile) - Eau potable/assainissement : NR 				
Affectation Chalet d'alpage				
Descriptif sommaire <ul style="list-style-type: none"> - Murs : Chappis (madrers bois) sur soubassement en maçonnerie de pierre en parement - Toiture : bardeaux de mélèze - Ouvertures : menuiseries bois, volets battants bois plein - Volumes : RDC + combles 				
Etat général Très bon. Restauration récente	IGN 	Plan cadastral 		
Propositions pour remise en état <table border="0"> <tr> <td><input type="checkbox"/> Réparation</td> <td><input type="checkbox"/> Aménagement</td> </tr> <tr> <td><input type="checkbox"/> Restauration</td> <td><input type="checkbox"/> Reconstruction</td> </tr> </table> Observations : 2 Conduits de fumée Fenêtre de toit Panneau solaire PV en toiture Abri attenant semi enterré		<input type="checkbox"/> Réparation	<input type="checkbox"/> Aménagement	<input type="checkbox"/> Restauration
<input type="checkbox"/> Réparation	<input type="checkbox"/> Aménagement			
<input type="checkbox"/> Restauration	<input type="checkbox"/> Reconstruction			



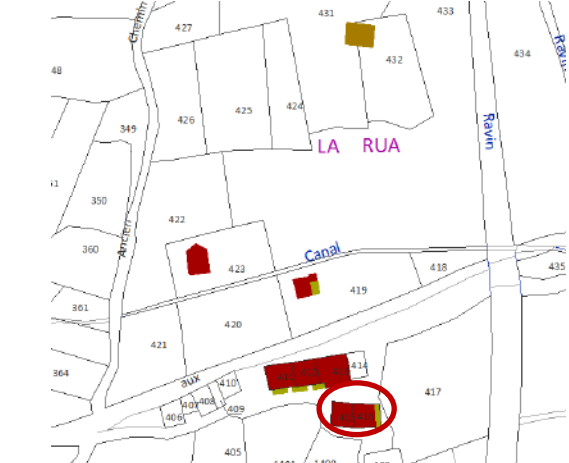


Commune de SAINT-CREPIN	La Rua 4	Référence cadastrale n° A 411	Fiche n°18
<p>ETAT ACTUEL (2015) Coordonnées GPS : N : 44°44'25.1" E : 6°38'25.9" Altitude : 1.701 m</p>			
<p>Situation et viabilité</p> <ul style="list-style-type: none"> - Voie de desserte : Accès véhicule - Eau potable/assainissement : NR 			
<p>Affectation Chalet d'alpage</p>			
<p>Descriptif sommaire</p> <ul style="list-style-type: none"> - Murs : maçonnerie de pierre apparente - Toiture : tôle bac acier prélaqué gris lauze - Ouvertures : menuiseries bois, volets battants bois plein et jalousies métalliques en PF - Volumes : RDC + Etage + combles 			
<p>Etat général Très bon. Restauration récente</p>	<p>IGN</p> 	<p>Plan cadastral</p> 	
<p>Propositions pour remise en état</p> <p><input type="checkbox"/> Réparation <input type="checkbox"/> Aménagement <input type="checkbox"/> Restauration <input type="checkbox"/> Reconstruction</p> <p>Observations et remarques Chalet mitoyen Conduit de fumée Aménagements extérieurs Abri enterré sous terrasse Outeau en toiture sud Terrasse bois (étage) sur 2 façades</p>			



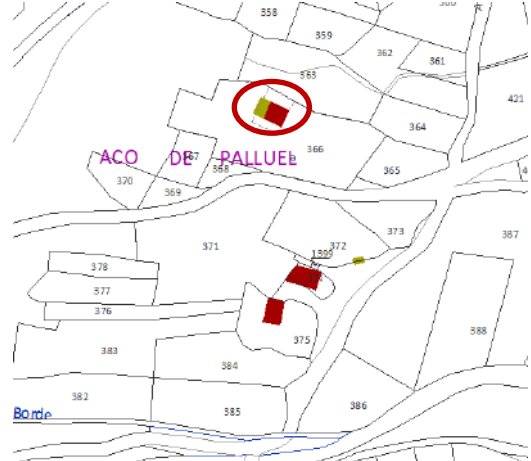


Commune de SAINT-CREPIN	La Rua 5	Référence cadastrale n° A 412/413	Fiche n°19	
<p>ETAT ACTUEL (2015) Coordonnées GPS : N : 44°44'25.2" E : 6°38'26.4" Altitude : 1.701 m</p>				
<p>Situation et viabilité</p> <ul style="list-style-type: none"> - Voie de desserte : Accès véhicule - Eau potable/assainissement : NR 				
<p>Affectation Chalet d'alpage</p>				
<p>Descriptif sommaire</p> <ul style="list-style-type: none"> - Murs : maçonnerie de pierre apparente - Toiture : tôle bac acier prélaqué gris lauze - Ouvertures : menuiseries bois, volets battants bois plein et jalousies métalliques en porte-fenêtre - Volumes : RDC + Etage + combles 				
<p>Etat général Très bon. Restauration récente</p>	<p>IGN</p> 	<p>Plan cadastral</p> 		
<p>Propositions pour remise en état</p> <table border="0"> <tr> <td><input type="checkbox"/> Réparation</td> <td><input type="checkbox"/> Aménagement</td> </tr> <tr> <td><input type="checkbox"/> Restauration</td> <td><input type="checkbox"/> Reconstruction</td> </tr> </table> <p>Observations :</p>				<input type="checkbox"/> Réparation
<input type="checkbox"/> Réparation	<input type="checkbox"/> Aménagement			
<input type="checkbox"/> Restauration	<input type="checkbox"/> Reconstruction			



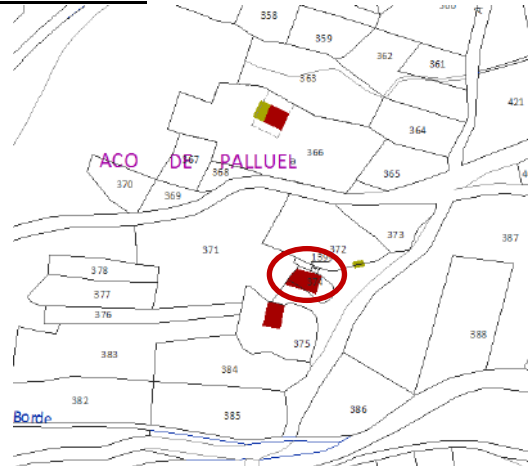


Commune de SAINT-CREPIN	La Rua 6	Référence cadastrale n°A 415/416	Fiche n°20
<p>ETAT ACTUEL (2015) Coordonnées GPS : N : 44°44'24.9" E : 6°38'26.2" Altitude : 1.700 m</p>			
<p>Situation et viabilité</p> <ul style="list-style-type: none"> - Voie de desserte : Accès véhicule - Eau potable/assainissement : NR 			
<p>Affectation Chalet d'alpage</p>			
<p>Descriptif sommaire</p> <ul style="list-style-type: none"> - Murs : maçonnerie de pierre enduite à pierre-vue - Toiture : tôle ondulée (rouille) - Ouvertures : menuiseries bois - Volumes : RDC semi enterré + Etage + combles 			
<p>Etat général Bon. Entretien en cours (façades, menuiseries)</p>	<p>IGN</p> 	<p>Plan cadastral</p> 	
<p>Propositions pour remise en état</p> <p><input type="checkbox"/> Réparation <input type="checkbox"/> Aménagement <input type="checkbox"/> Restauration <input type="checkbox"/> Reconstruction</p> <p>Observations et remarques Réparation du vieux crépi recoupé de façade au mortier de ciment gris. Changement de menuiserie (porte d'entrée)</p>			



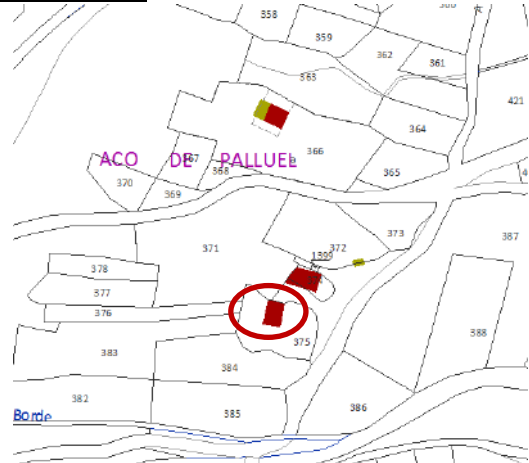


Commune de SAINT-CREPIN	Aco de Palluel 1	Référence cadastrale n° A 366	Fiche n°21	
<p>ETAT ACTUEL (2015) Coordonnées GPS : N : 44°44'25.8" E : 6°38'20.8" Altitude : 1.702 m</p>				
<p>Situation et viabilité</p> <ul style="list-style-type: none"> - Voie de desserte : Accès véhicule - Eau potable/assainissement : NR 				
<p>Affectation Chalet d'alpage</p>				
<p>Descriptif sommaire</p> <ul style="list-style-type: none"> - Murs : chappis (madriers bois empilés + ossature) sur soubassement en maçonnerie de pierre apparente et béton banché apparent en façade arrière + appuis appentis. - Toiture : tôle bac acier prélaqué gris ardoisé - Ouvertures : menuiseries bois, volets battants bois plein - Volumes : RDC + combles 				
<p>Etat général Très bon. Restauration/construction récente</p>	<p>IGN</p> 	<p>Plan cadastral</p> 		
<p>Propositions pour remise en état</p> <table border="0"> <tr> <td><input type="checkbox"/> Réparation</td> <td><input type="checkbox"/> Aménagement</td> </tr> <tr> <td><input type="checkbox"/> Restauration</td> <td><input type="checkbox"/> Reconstruction</td> </tr> </table> <p>Observations et remarques Chalet "reconstruit" (?) et étendu (appentis ouvert) Panneau solaire PV en pied de versant est.</p>				<input type="checkbox"/> Réparation
<input type="checkbox"/> Réparation	<input type="checkbox"/> Aménagement			
<input type="checkbox"/> Restauration	<input type="checkbox"/> Reconstruction			



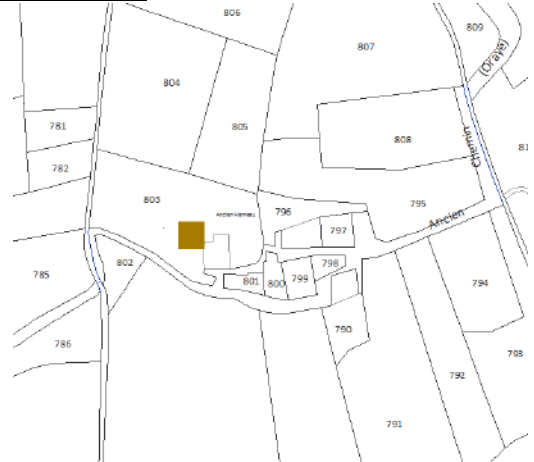


Commune de SAINT-CREPIN	Aco de Palluel 2	Référence cadastrale n° A 374	Fiche n°22	
<p>ETAT ACTUEL (2015) Coordonnées GPS : N : 44°44'24.3" E : 6°38'20.8" Altitude : 1.691 m</p>				
<p>Situation et viabilité</p> <ul style="list-style-type: none"> - Voie de desserte : Accès véhicule - Eau potable/Assainissement : NR 				
<p>Affectation Chalet d'alpage</p>				
<p>Descriptif sommaire</p> <ul style="list-style-type: none"> - Murs : maçonnerie de pierre apparente - Toiture : bardeaux de mélèze (une couche sur tôle bac acier) tôle bac acier prélaqué gris lauze - Ouvertures : menuiseries bois, volets battants bois plein à panneaux - Volumes : RDC + Etage en soupenste 				
<p>Etat général Très bon</p>	<p>IGN</p> 	<p>Plan cadastral</p> 		
<p>Propositions pour remise en état</p> <table border="0"> <tr> <td><input type="checkbox"/> Réparation</td> <td><input type="checkbox"/> Aménagement</td> </tr> <tr> <td><input type="checkbox"/> Restauration</td> <td><input type="checkbox"/> Reconstruction</td> </tr> </table> <p>Observations : Conduit de fumée</p>				<input type="checkbox"/> Réparation
<input type="checkbox"/> Réparation	<input type="checkbox"/> Aménagement			
<input type="checkbox"/> Restauration	<input type="checkbox"/> Reconstruction			



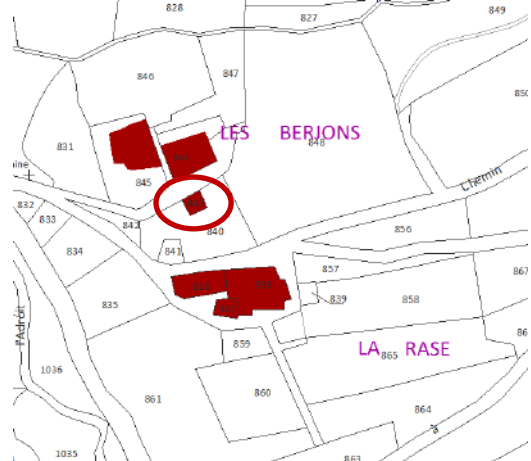


Commune de SAINT-CREPIN	Aco de Palluel 3	Référence cadastrale n° A 375	Fiche n°23	
<p>ETAT ACTUEL (2015) Coordonnées GPS : N : 44°44'24.1" E : 6°38'20.8" Altitude : 1.690 m</p>				
<p>Situation et viabilité</p> <ul style="list-style-type: none"> - Voie de desserte : accès piéton - Eau potable/Assainissement : NR 				
<p>Affectation Chalet d'alpage</p>				
<p>Descriptif sommaire</p> <ul style="list-style-type: none"> - Murs : maçonnerie de pierres apparentes - Toiture : bardeaux de mélèze - Ouvertures : volets bois plein - Volumes : RDC surélevé (vide sanitaire ?) + combles 				
<p>Etat général Bon état.</p>	<p>IGN</p> 	<p>Plan cadastral</p> 		
<p>Propositions pour remise en état</p> <table border="0"> <tr> <td><input type="checkbox"/> Réparation</td> <td><input type="checkbox"/> Aménagement</td> </tr> <tr> <td><input type="checkbox"/> Restauration</td> <td><input type="checkbox"/> Reconstruction</td> </tr> </table> <p>Observations Chalet restauré Conduit de fumée visible en toiture</p>				<input type="checkbox"/> Réparation
<input type="checkbox"/> Réparation	<input type="checkbox"/> Aménagement			
<input type="checkbox"/> Restauration	<input type="checkbox"/> Reconstruction			



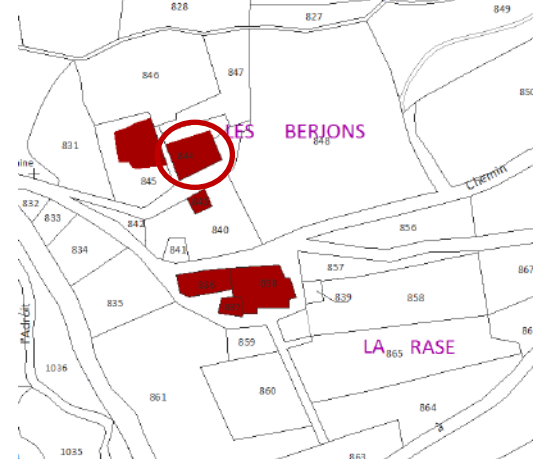


Commune de SAINT-CREPIN	Les Moulières	Référence cadastrale n° A 803 Non cadastré	Fiche n°24	
ETAT ACTUEL (2015) Coordonnées GPS : N : 44°44'32.1" E : 6°37'42.4" Altitude : 1.798 m				
Situation et viabilité <ul style="list-style-type: none"> - Voie de desserte : accessible véhicule - Eau potable/Assainissement : NR 				
Affectation Chalet d'alpage				
Descriptif sommaire <ul style="list-style-type: none"> - Murs : maçonnerie de pierres et bardages bois - Toiture : bardeaux de mélèze - Ouvertures : menuiseries bois - Volumes : RDC surélevé (posé sur soubassement en pierres) + combles 				
Etat général Etat moyen	IGN 	Plan cadastral 		
Propositions pour remise en état <table border="0" style="width: 100%;"> <tr> <td><input type="checkbox"/> Réparation</td> <td><input type="checkbox"/> Aménagement</td> </tr> <tr> <td><input type="checkbox"/> Restauration</td> <td><input type="checkbox"/> Reconstruction</td> </tr> </table> Observations Façade arrière en pierres Conduit de fumée visible en toiture Ruines à proximité				<input type="checkbox"/> Réparation
<input type="checkbox"/> Réparation	<input type="checkbox"/> Aménagement			
<input type="checkbox"/> Restauration	<input type="checkbox"/> Reconstruction			



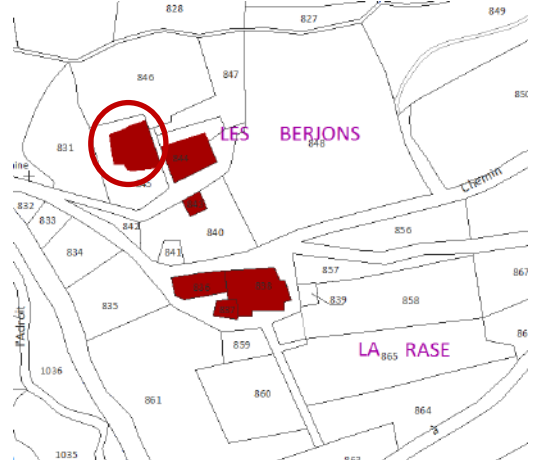


Commune de SAINT-CREPIN	Les Bergeons 1 / L'Adroit	Référence cadastrale n° A 843	Fiche n°25
<p>ETAT ACTUEL (2015) Coordonnées GPS : N : 44°44'22.9" E : 6°37'30.2" Altitude : 1.635 m</p>			
<p>Situation et viabilité</p> <ul style="list-style-type: none"> - Voie de desserte : accès véhicule - Eau potable/Assainissement : NR 			
<p>Affectation Chalet d'alpage dans hameau d'estive</p>			
<p>Descriptif sommaire</p> <ul style="list-style-type: none"> - Murs : maçonnerie de pierres apparentes et agglomérés de ciment enduits au mortier de ciment gris + bardage bois en pignons - Toiture : tôle ondulée - Ouvertures : menuiseries/volets bois - Volumes : RDC + 1 + combles 			
<p>Etat général Très bon état. Entièrement restauré</p>	<p>IGN</p> 	<p>Plan cadastral</p> 	
<p>Propositions pour remise en état</p> <p><input type="checkbox"/> Réparation <input type="checkbox"/> Aménagement <input type="checkbox"/> Restauration <input type="checkbox"/> Reconstruction</p> <p>Observations : Aménagements extérieurs</p>			



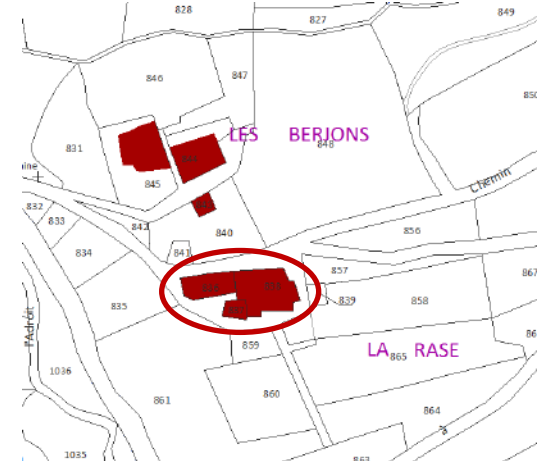


Commune de SAINT-CREPIN	Les Bergeons 2 / L'Adroit	Référence cadastrale n° A 844	Fiche n°26				
<p>ETAT ACTUEL (2015) Coordonnées GPS : N : 44°44'23.2" E : 6°37'30.4" Altitude : 1.638 m</p>							
<p>Situation et viabilité</p> <ul style="list-style-type: none"> - Voie de desserte : accès véhicule - Eau potable/Assainissement : NR 							
<p>Affectation Chalet/maison d'alpage dans hameau d'estive</p>							
<p>Descriptif sommaire</p> <ul style="list-style-type: none"> - Murs : pierre apparente + bardage bois en pignon ouest - Toiture : tôle ondulée - Ouvertures : menuiseries bois - Volumes : RDC + 1 + combles aménagés (3 niveaux) 							
<p>Etat général Très bon - entièrement restauré</p>	<p>IGN</p>	<p>Plan cadastral</p>					
<p>Propositions pour remise en état</p> <table border="0"> <tr> <td><input type="checkbox"/> Réparation</td> <td><input type="checkbox"/> Aménagement</td> </tr> <tr> <td><input type="checkbox"/> Restauration</td> <td><input type="checkbox"/> Reconstruction</td> </tr> </table> <p>Observations Véritable maison d'alpage (volume aménagé important) Aménagements extérieurs Balcon sur encorbellement en pignon Ouest</p>	<input type="checkbox"/> Réparation	<input type="checkbox"/> Aménagement	<input type="checkbox"/> Restauration	<input type="checkbox"/> Reconstruction			
<input type="checkbox"/> Réparation	<input type="checkbox"/> Aménagement						
<input type="checkbox"/> Restauration	<input type="checkbox"/> Reconstruction						






Commune de SAINT-CREPIN	Les Bergeons 3 / L'Adroit	Référence cadastrale n° A 845	Fiche n°27	
<p>ETAT ACTUEL (2015) Coordonnées GPS : N : 44°44'23.2" E : 6°37'29.5" Altitude : 1.641 m</p>				
<p>Situation et viabilité</p> <ul style="list-style-type: none"> - Voie de desserte : Accès véhicule - Eau potable/Assainissement : NR 				
<p>Affectation Chalet d'alpage dans hameau d'estive</p>				
<p>Descriptif sommaire</p> <ul style="list-style-type: none"> - Murs : pierre apparente (dégarnie) + bardage bois en pignon sud - Toiture : tôle bac acier prélaqué gris lauze - Ouvertures : menuiseries bois - Volumes : RDC semi-enterré + 1 + combles aménagés 				
<p>Etat général Très bon -entièrement restauré.</p>	<p>IGN</p> 	<p>Plan cadastral</p> 		
<p>Propositions pour remise en état</p> <table border="0"> <tr> <td><input type="checkbox"/> Réparation</td> <td><input type="checkbox"/> Aménagement</td> </tr> <tr> <td><input type="checkbox"/> Restauration</td> <td><input type="checkbox"/> Reconstruction</td> </tr> </table> <p>Observations : Aménagements extérieurs Conduits de fumée Balcon sud sur maçonnerie</p>				<input type="checkbox"/> Réparation
<input type="checkbox"/> Réparation	<input type="checkbox"/> Aménagement			
<input type="checkbox"/> Restauration	<input type="checkbox"/> Reconstruction			






Commune de SAINT-CREPIN	La Rase / L'Adroit	Référence cadastrale n°A 836/837/838	Fiche n°28
<p>ETAT ACTUEL (2015) Coordonnées GPS : N : 44°44'22.3" E : 6°37'30.9" Altitude : 1.628 m</p>			
<p>Situation et viabilité</p> <ul style="list-style-type: none"> - Voie de desserte : Accès véhicule - Eau potable/Assainissement : NR 			
<p>Affectation Chalets d'alpage mitoyens dans hameau d'estive</p>			
<p>Descriptif sommaire</p> <ul style="list-style-type: none"> - Murs : maçonnerie de pierres + enduit - Toiture : tôle ondulée - Ouvertures : menuiseries bois - Volumes : RDC + 1 niveau en soupenne 			
<p>Etat général Bon état</p>	<p>IGN</p>	<p>Plan cadastral</p>	
<p>Propositions pour remise en état</p> <p><input type="checkbox"/> Réparation <input type="checkbox"/> Aménagement <input type="checkbox"/> Restauration <input type="checkbox"/> Reconstruction</p> <p>Observations Ensemble de deux volumes mitoyens en partie réhabilités Conduits de fumée Aménagements extérieurs</p>			



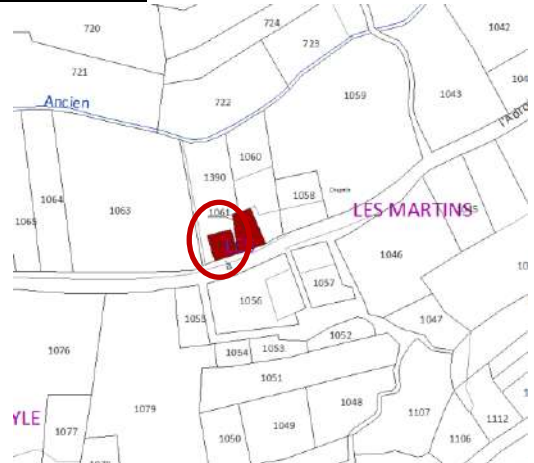


Commune de SAINT-CREPIN	Les Martins 1 - Ruine	Référence cadastrale n°A 1057	Fiche n°29	
<p>ETAT ACTUEL (2015) Coordonnées GPS : N : 44°44'19.6" E : 6°37'22.1" Altitude : 1.625 m</p>				
<p>Situation et viabilité</p> <ul style="list-style-type: none"> - Voie de desserte : accès piéton - Eau potable/Assainissement : NR 				
<p>Affectation Ancien chalet d'alpage / cabane d'alpage</p>				
<p>Descriptif sommaire</p> <ul style="list-style-type: none"> - Murs : pierre (ruine) - Toiture : bardeaux de mélèze (ruine) - Ouvertures : NR - Volumes : NR 				
<p>Etat général Ruine</p>	<p>IGN</p> 	<p>Plan cadastral</p> 		
<p>Propositions pour remise en état</p> <table border="0"> <tr> <td><input type="checkbox"/> Réparation</td> <td><input type="checkbox"/> Aménagement</td> </tr> <tr> <td><input type="checkbox"/> Restauration</td> <td><input type="checkbox"/> Reconstruction</td> </tr> </table> <p>Observations : Etat de ruine avancé</p>				<input type="checkbox"/> Réparation
<input type="checkbox"/> Réparation	<input type="checkbox"/> Aménagement			
<input type="checkbox"/> Restauration	<input type="checkbox"/> Reconstruction			



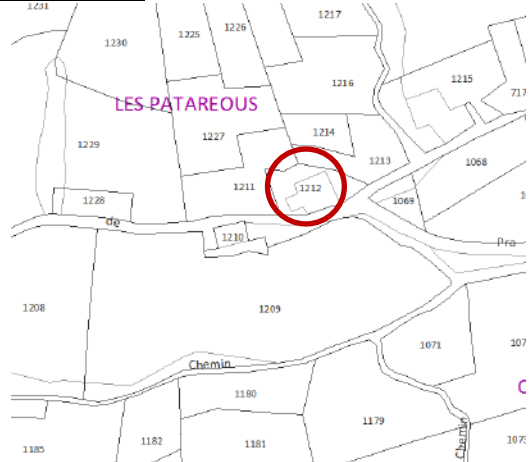


Commune de SAINT-CREPIN	Les Martins 2 - Eglise	Référence cadastrale n° A 1061	Fiche n°30				
<p>ETAT ACTUEL (2015) Coordonnées GPS : N : 44°44'19.7" E : 6°37'21.3" Altitude : 1.632 m</p>							
<p>Situation et viabilité</p> <ul style="list-style-type: none"> - Voie de desserte : Accès piéton - Eau potable/Assainissement : NR 							
<p>Affectation Chapelle</p>							
<p>Descriptif sommaire</p> <ul style="list-style-type: none"> - Murs : maçonnerie de pierres enduites - Toiture : tôle ondulée - Ouvertures : menuiseries bois - Volumes : environ 6 m au faitage 							
<p>Etat général Assez bon.</p>	<p>IGN</p> 	<p>Plan cadastral</p> 					
<p>Propositions pour remise en état</p> <table border="0"> <tr> <td><input type="checkbox"/> Réparation</td> <td><input type="checkbox"/> Aménagement</td> </tr> <tr> <td><input type="checkbox"/> Restauration</td> <td><input type="checkbox"/> Reconstruction</td> </tr> </table> <p>Observations Bâtiment assez bien conservé. Couverture relativement récente.</p>	<input type="checkbox"/> Réparation	<input type="checkbox"/> Aménagement	<input type="checkbox"/> Restauration	<input type="checkbox"/> Reconstruction			
<input type="checkbox"/> Réparation	<input type="checkbox"/> Aménagement						
<input type="checkbox"/> Restauration	<input type="checkbox"/> Reconstruction						



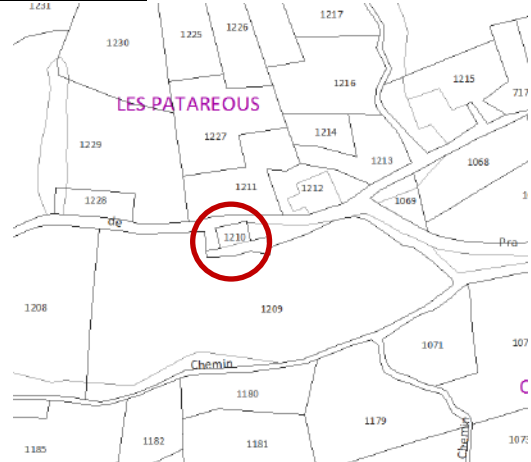


Commune de SAINT-CREPIN	Les Martins 3 - Ancienne école	Référence cadastrale n° A 1391	Fiche n°31	
<p>ETAT ACTUEL (2015) Coordonnées GPS : N : 44°44'19.7" E : 6°37'20.8" Altitude : 1.632 m</p>				
<p>Situation et viabilité</p> <ul style="list-style-type: none"> - Voie de desserte : Accès piéton - Eau potable : NR 				
<p>Affectation Ancienne école - usage actuel (?)</p>				
<p>Descriptif sommaire</p> <ul style="list-style-type: none"> - Murs : maçonnerie de pierres enduites + traces de décors en façades (chaines d'angle...) - Toiture : tôle bac acier prélaqué gris lauze - Ouvertures : menuiseries bois - Volumes : RDC + 1 + Combles 				
<p>Etat général Bon</p>	<p>IGN</p> 	<p>Plan cadastral</p> 		
<p>Propositions pour remise en état</p> <table border="0"> <tr> <td><input type="checkbox"/> Réparation</td> <td><input type="checkbox"/> Aménagement</td> </tr> <tr> <td><input type="checkbox"/> Restauration</td> <td><input type="checkbox"/> Reconstruction</td> </tr> </table> <p>Observations : Bon état de conservation - école publique modèle fin XIX^{ème} siècle. (type "Jules Ferry").</p>				<input type="checkbox"/> Réparation
<input type="checkbox"/> Réparation	<input type="checkbox"/> Aménagement			
<input type="checkbox"/> Restauration	<input type="checkbox"/> Reconstruction			




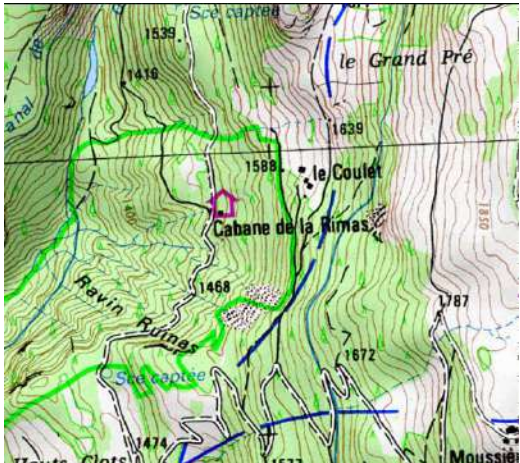
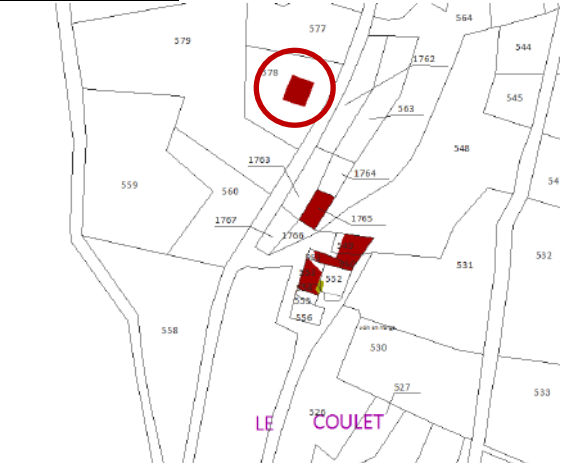
Commune de SAINT-CREPIN	Les Patareous 1	Référence cadastrale n°A 1212	Fiche n°32	
<p>ETAT ACTUEL (2015) Coordonnées GPS : N : 44°44'20.9" E : 6°37'13.0" Altitude : 1.638 m</p>				
<p>Situation et viabilité</p> <ul style="list-style-type: none"> - Voie de desserte : Accès piéton - Eau potable/Assainissement : NR 				
<p>Affectation Chalet/maison d'alpage</p>				
<p>Descriptif sommaire</p> <ul style="list-style-type: none"> - Murs : maçonnerie de pierres - Toiture : bardeaux de mélèze - Ouvertures : menuiseries bois (traces) - Volumes : RDC + 1 + combles 				
<p>Etat général Mauvais (couverture/toiture dégradée)</p>	<p>IGN</p> 	<p>Plan cadastral</p> 		
<p>Propositions pour remise en état</p> <table border="0"> <tr> <td><input type="checkbox"/> Réparation</td> <td><input type="checkbox"/> Aménagement</td> </tr> <tr> <td><input type="checkbox"/> Restauration</td> <td><input type="checkbox"/> Reconstruction</td> </tr> </table> <p>Observations Maison avec volume important En cours de restauration</p>				<input type="checkbox"/> Réparation
<input type="checkbox"/> Réparation	<input type="checkbox"/> Aménagement			
<input type="checkbox"/> Restauration	<input type="checkbox"/> Reconstruction			





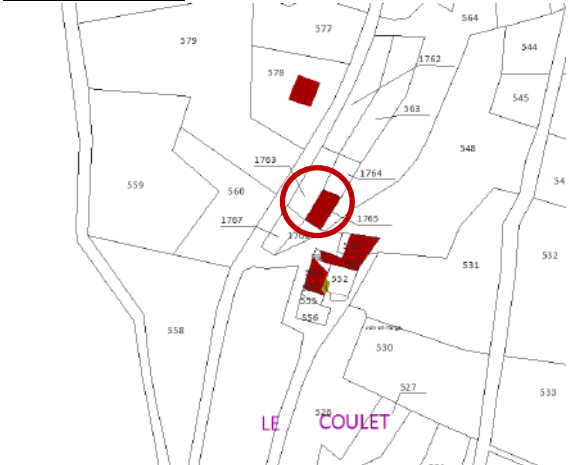
Commune de SAINT-CREPIN	Les Patareous 2 - Ruine	Référence cadastrale n°A 1210	Fiche n°33	
<p>ETAT ACTUEL (2015) Coordonnées GPS : N : 44°44'20.9" E : 6°37'12.3" Altitude : 1.634 m</p>				
<p>Situation et viabilité</p> <ul style="list-style-type: none"> - Voie de desserte : Accès piéton - Eau potable/Assainissement : NR 				
<p>Affectation Ancien chalet d'alpage / cabane d'alpage ?</p>				
<p>Descriptif sommaire</p> <ul style="list-style-type: none"> - Murs : maçonnerie de pierre (ruine) - Toiture : NR - Ouvertures : NR - Volumes: NR 				
<p>Etat général Etat de ruine avancé</p>	<p>IGN</p> 	<p>Plan cadastral</p> 		
<p>Propositions pour remise en état</p> <table border="0"> <tr> <td><input type="checkbox"/> Réparation</td> <td><input type="checkbox"/> Aménagement</td> </tr> <tr> <td><input type="checkbox"/> Restauration</td> <td><input type="checkbox"/> Reconstruction</td> </tr> </table> <p>Observations : Non cadastré</p>				<input type="checkbox"/> Réparation
<input type="checkbox"/> Réparation	<input type="checkbox"/> Aménagement			
<input type="checkbox"/> Restauration	<input type="checkbox"/> Reconstruction			




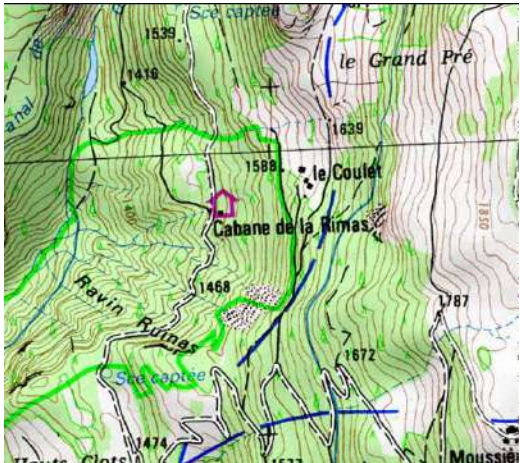
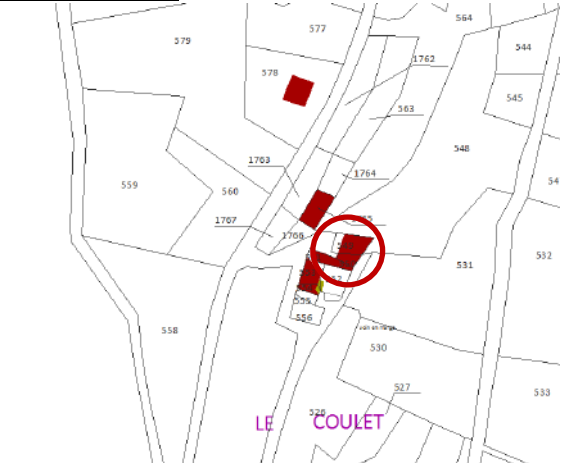
Auteurs : Serge GERTOUX & Karine CAZETTES - Août 2015

Commune de SAINT-CREPIN	Le Coulet 1	Référence cadastrale n° B 578	Fiche n°34
<p>ETAT ACTUEL (2015) Coordonnées GPS : N : 44°43'45.9" E : 6°37'09.4" Altitude : 1.609 m</p>			
<p>Situation et viabilité</p> <ul style="list-style-type: none"> - Voie de desserte : Accès véhicule - Eau potable/Assainissement : NR 			
<p>Affectation Chalet d'alpage</p>			
<p>Descriptif sommaire</p> <ul style="list-style-type: none"> - Murs : Enduit/crépi ciment beige ocré - Toiture : tôle bac acier prélaqué gris lauze - Ouvertures : menuiseries/volets bois - Volumes : RDC + combles aménagés 			
<p>Etat général Très bon</p>	<p>IGN</p> 	<p>Plan cadastral</p> 	
<p>Propositions pour remise en état</p> <p><input type="checkbox"/> Réparation <input type="checkbox"/> Aménagement <input type="checkbox"/> Restauration <input type="checkbox"/> Reconstruction</p> <p>Observations : Situé dans un ensemble de quatre chalets Conduit de fumée</p>			


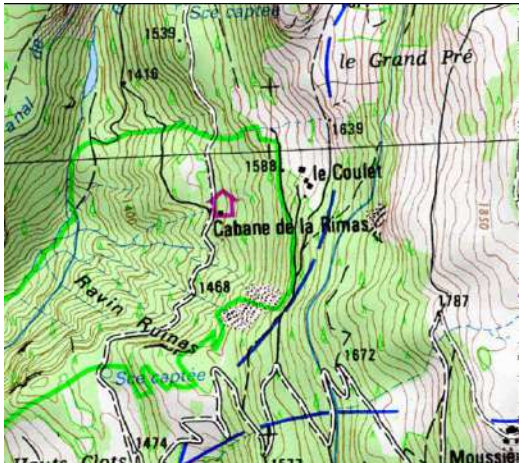
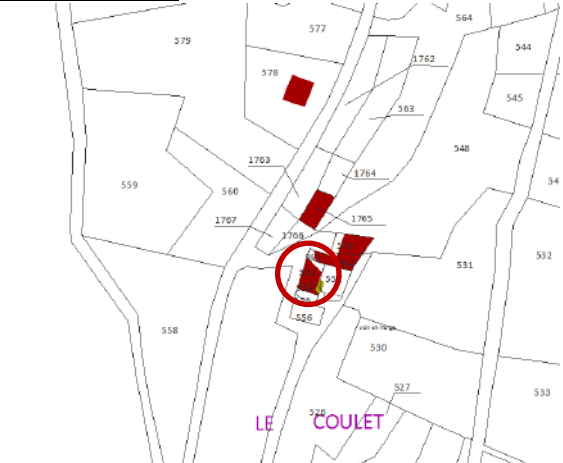


Commune de SAINT-CREPIN	Le Coulet 2	Référence cadastrale n°B 1765	Fiche n°35
<p>ETAT ACTUEL (2015) Coordonnées GPS : N : 44°43'45.0" E : 6°37'09.8" Altitude : 1.618 m</p>			
<p>Situation et viabilité</p> <ul style="list-style-type: none"> - Voie de desserte : Accès véhicule - Eau potable/Assainissement : NR 			
<p>Affectation Chalet d'alpage</p>			
<p>Descriptif sommaire</p> <ul style="list-style-type: none"> - Murs : maçonnerie pierres apparentes (décroustage) - Toiture : tôle bac acier prélaqué gris lauze - Ouvertures : menuiseries/volets bois - Volumes : RDC + combles aménagés 			
<p>Etat général Très bon</p>	<p>IGN</p> 	<p>Plan cadastral</p> 	
<p>Propositions pour remise en état</p> <input type="checkbox"/> Réparation <input type="checkbox"/> Aménagement <input type="checkbox"/> Restauration <input type="checkbox"/> Reconstruction <p>Observations : Situé dans un ensemble de quatre chalets Conduit de fumée</p>			


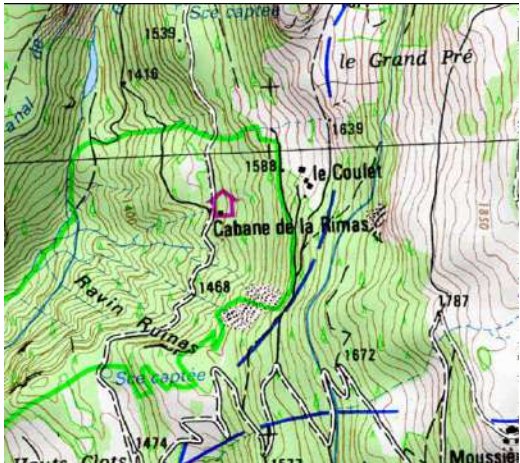
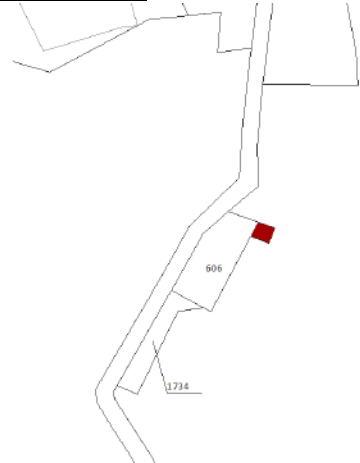


Commune de SAINT-CREPIN	Le Coulet 3	Référence cadastrale n° B 549/550/551	Fiche n°36
<p>ETAT ACTUEL (2015) Coordonnées GPS : N : 44°43'44.6" E : 6°37'10.0" Altitude : 1.621 m</p>			
<p>Situation et viabilité</p> <ul style="list-style-type: none"> - Voie de desserte : Accès véhicule - Eau potable/Assainissement : NR 			
<p>Affectation Chalet d'alpage</p>			
<p>Descriptif sommaire</p> <ul style="list-style-type: none"> - Murs : maçonnerie de pierres apparentes - Toiture : tôle bac acier prélaqué gris lauze - Ouvertures : menuiseries bois - Volumes : RDC + combles aménagés 			
<p>Etat général Bon</p>	<p>IGN</p> 	<p>Plan cadastral</p> 	
<p>Propositions pour remise en état</p> <p><input type="checkbox"/> Réparation <input type="checkbox"/> Aménagement <input type="checkbox"/> Restauration <input type="checkbox"/> Reconstruction</p> <p>Observations : Chalet restauré situé dans un ensemble de quatre chalets Conduit de fumée Terrasse, outeau en toiture</p>			



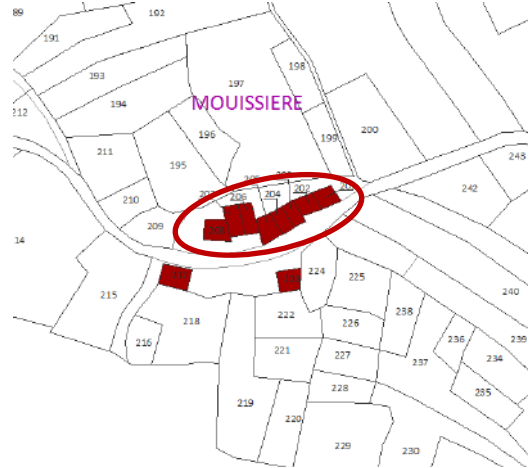


Commune de SAINT-CREPIN	Le Coulet 4	Référence cadastrale n° B 553/554	Fiche n°37
<p>ETAT ACTUEL (2015) Coordonnées GPS : N : 44°43'44.2" E : 6°37'09.6" Altitude : 1.620 m</p>			
<p>Situation et viabilité</p> <ul style="list-style-type: none"> - Voie de desserte : Accès véhicule - Eau potable/Assainissement : NR 			
<p>Affectation Chalet d'alpage</p>			
<p>Descriptif sommaire</p> <ul style="list-style-type: none"> - Murs : soubassement en maçonnerie de pierres et corps de bâtiment en ossature et bardage bois - Toiture : tôle bac acier prélaqué gris lauze - Ouvertures : menuiseries bois - Volumes : RDC +combles aménagés 			
<p>Etat général Très bon</p>	<p>IGN</p> 	<p>Plan cadastral</p> 	
<p>Propositions pour remise en état</p> <p><input type="checkbox"/> Réparation <input type="checkbox"/> Aménagement <input type="checkbox"/> Restauration <input type="checkbox"/> Reconstruction</p> <p>Observations :</p>			



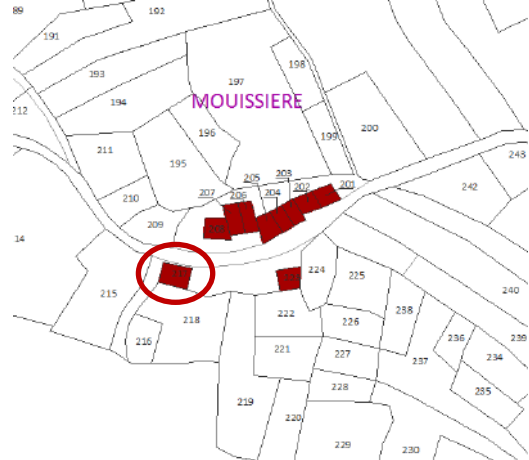


Commune de SAINT-CREPIN	Cabane de la Rimas (Cabane ONF)	Référence cadastrale n° B 606	Fiche n°38
<p>ETAT ACTUEL (2015) Coordonnées GPS : N : 44°43'42.0" E : 6°36'58.0" Altitude : 1.506 m</p>			
<p>Situation et viabilité</p> <ul style="list-style-type: none"> - Voie de desserte : Accès véhicule - Eau potable/Assainissement : non 			
<p>Affectation Cabane forestière (ONF)</p>			
<p>Descriptif sommaire</p> <ul style="list-style-type: none"> - Murs : maçonnerie de pierres enduites - Toiture : tôle bac acier prélaqué gris lauze - Ouvertures : menuiseries/volets bois - Volumes : RDC + combles 			
<p>Etat général Bon</p>	<p>IGN</p>	<p>Plan cadastral</p>	
<p>Propositions pour remise en état</p> <p><input type="checkbox"/> Réparation <input type="checkbox"/> Aménagement <input type="checkbox"/> Restauration <input type="checkbox"/> Reconstruction</p> <p>Observations : Aménagements extérieurs Halte pique-nique Point d'eau/fontaine extérieure</p>			



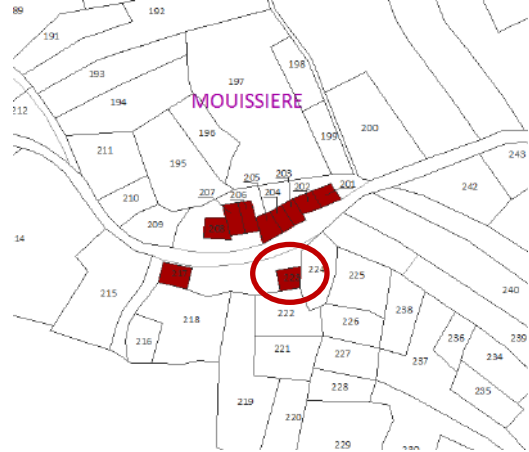


Commune de SAINT-CREPIN	Hameau de Moussière 1	Référence cadastrale n° B 201 à 208	Fiche n°39	
<p>ETAT ACTUEL (2015) Coordonnées GPS : N : 44°43'20.5" E : 6°37'36.3" Altitude : 1.853 m</p>				
<p>Situation et viabilité</p> <ul style="list-style-type: none"> - Voie de desserte : Accès carrossable - Eau potable/Assainissement : réseau AEP et d'assainissement (bouches à clefs et tampons EU) 				
<p>Affectation Hameau d'alpage/d'estive (habitat saisonnier)</p>				
<p>Descriptif sommaire</p> <ul style="list-style-type: none"> - Murs : maçonneries de pierre apparente, à pierre vue, enduite beige ocré - Toiture : bardeaux de mélèze et tôle bac acier prélaqué gris lauze et bleu ardoise - Ouvertures : menuiseries bois - Volumes : RDC + 1 niveau en soupenne 				
<p>Etat général Bon à très bon</p>	<p>IGN</p> 	<p>Plan cadastral</p> 		
<p>Propositions pour remise en état</p> <table border="0"> <tr> <td><input type="checkbox"/> Réparation</td> <td><input type="checkbox"/> Aménagement</td> </tr> <tr> <td><input type="checkbox"/> Restauration</td> <td><input type="checkbox"/> Reconstruction</td> </tr> </table> <p>Observations : Cinq à six "maisons" mitoyennes en amont de la voie d'accès réhabilitées relativement récemment. Aménagements extérieurs Chenaux bois et cuivre, souches de cheminées en pierre Ouvertures en toiture : lucarnes à chevalet, outeaux, châssis de toit</p>				<input type="checkbox"/> Réparation
<input type="checkbox"/> Réparation	<input type="checkbox"/> Aménagement			
<input type="checkbox"/> Restauration	<input type="checkbox"/> Reconstruction			






Commune de SAINT-CREPIN	Hameau de Moussière 2	Référence cadastrale n° B 217	Fiche n°40	
<p>ETAT ACTUEL (2015) Coordonnées GPS : N : 44°43'20.5" E : 6°37'36.3" Altitude : 1.853 m</p>				
<p>Situation et viabilité</p> <ul style="list-style-type: none"> - Voie de desserte : Accès carrossable - Eau potable/Assainissement : réseau AEP et d'assainissement (bouches à clefs et tampons EU en amont) 				
<p>Affectation Hameau d'alpage/d'estive (habitat saisonnier)</p>				
<p>Descriptif sommaire</p> <ul style="list-style-type: none"> - Murs : maçonneries de pierre apparente et pierre vue - Toiture : bardeaux de mélèze et tôle ondulée. - Ouvertures : menuiseries bois - Volumes : RDC (étable) + 1 + combles (grange) 				
<p>Etat général Moyen</p>	<p>IGN</p> 	<p>Plan cadastral</p> 		
<p>Propositions pour remise en état</p> <table border="0"> <tr> <td><input type="checkbox"/> Réparation</td> <td><input type="checkbox"/> Aménagement</td> </tr> <tr> <td><input type="checkbox"/> Restauration</td> <td><input type="checkbox"/> Reconstruction</td> </tr> </table> <p>Observations : Construction agricole isolée en aval de la voie d'accès sommairement réparée (ancienne vocation agricole) Aménagements extérieurs.</p>				<input type="checkbox"/> Réparation
<input type="checkbox"/> Réparation	<input type="checkbox"/> Aménagement			
<input type="checkbox"/> Restauration	<input type="checkbox"/> Reconstruction			






Commune de SAINT-CREPIN	Hameau de Moussière 3	Référence cadastrale n° B 223	Fiche n°41	
<p>ETAT ACTUEL (2015) Coordonnées GPS : N : 44°43'20.5" E : 6°37'36.3" Altitude : 1.853 m</p>				
<p>Situation et viabilité</p> <ul style="list-style-type: none"> - Voie de desserte : Accès carrossable - Eau potable/Assainissement : réseau AEP et d'assainissement (bouches à clefs et tampons EU en amont) 				
<p>Affectation Hameau d'alpage/d'estive (habitat saisonnier)</p>				
<p>Descriptif sommaire</p> <ul style="list-style-type: none"> - Murs : maçonneries de pierre vue et enduit ciment gris - Toiture : bardeaux de mélèze et tôle ondulée. - Ouvertures : menuiseries bois - Volumes : RDC (étable) + 1 niveau en soupenne 				
<p>Etat général Moyen</p>	<p>IGN</p> 	<p>Plan cadastral</p> 		
<p>Propositions pour remise en état</p> <table border="0"> <tr> <td><input type="checkbox"/> Réparation</td> <td><input type="checkbox"/> Aménagement</td> </tr> <tr> <td><input type="checkbox"/> Restauration</td> <td><input type="checkbox"/> Reconstruction</td> </tr> </table> <p>Observations : Construction agricole isolée en aval de la voie d'accès sommairement réparée (ancienne vocation agricole - confortement et réhabilitation en cours).</p>				<input type="checkbox"/> Réparation
<input type="checkbox"/> Réparation	<input type="checkbox"/> Aménagement			
<input type="checkbox"/> Restauration	<input type="checkbox"/> Reconstruction			



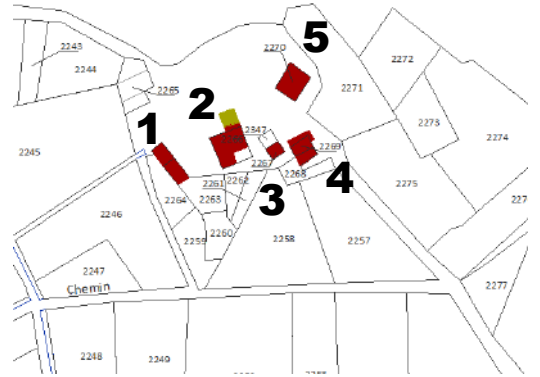


Commune de SAINT-CREPIN	Cabane Sainte-Marie 1	Référence cadastrale n° D 49	Fiche n°42
<p>ETAT ACTUEL (2015) Coordonnées GPS : N : 44°43'13.8" E : 6°38'05.4" Altitude : 1.985 m</p>			
<p>Situation et viabilité</p> <ul style="list-style-type: none"> - Voie de desserte : Accès véhicule - Eau potable/Assainissement : AEP et assainissement par fosse septique 			
<p>Affectation Cabane pastorale</p>			
<p>Descriptif sommaire</p> <ul style="list-style-type: none"> - Murs : maçonnerie de pierres enduites au mortier de ciment et apparentes rejointoyées - Toiture : tôle ondulée galvanisée + bac acier prélaqué gris lauze pour l'extension - Ouvertures : menuiseries/volets bois - Volumes : RDC + combles 			
<p>Etat général Bon</p>	<p>IGN</p> 	<p>Plan cadastral</p> 	
<p>Propositions pour remise en état</p> <p><input type="checkbox"/> Réparation <input type="checkbox"/> Aménagement <input type="checkbox"/> Restauration <input type="checkbox"/> Reconstruction</p> <p>Observations : Usage pastoral Panneau solaire photovoltaïque en auvent /façade Sud</p>			



Commune de SAINT-CREPIN	Cabane Sainte-Marie 1	Référence cadastrale n° D 49	Fiche n°43
<p>ETAT ACTUEL (2015) Coordonnées GPS : N : 44°43'13.8" E : 6°38'05.4" Altitude : 1.985 m</p>			
<p>Situation et viabilité</p> <ul style="list-style-type: none"> - Voie de desserte : Accès véhicule - Eau potable/Assainissement : NR (non) 			
<p>Affectation Cabane/abri pastoral</p>			
<p>Descriptif sommaire</p> <ul style="list-style-type: none"> - Murs : maçonnerie de pierres enduites et réparations au mortier de ciment. - Toiture : tôle ondulée - Ouvertures : menuiseries sommaires bois - Volumes : RDC 			
<p>Etat général Médiocre</p>	<p>IGN</p> 	<p>Plan cadastral</p> 	
<p>Propositions pour remise en état</p> <p><input type="checkbox"/> Réparation <input type="checkbox"/> Aménagement <input type="checkbox"/> Restauration <input type="checkbox"/> Reconstruction</p> <p>Observations : Abri pastoral sommaire Quelques désordres</p>			



Commune de SAINT-CREPIN	Hameau des Preyts	Référence cadastrale n° G 2263, 2264, 2266, 2268 et 2270	Fiche n°45				
ETAT ACTUEL (2015) Coordonnées GPS : N : 44°42'02.5" E : 6°34'32.3" Altitude : 1.453 m							
Situation et viabilité <ul style="list-style-type: none"> - Voie de desserte : accès véhicule (route forestière) - Eau potable/Assainissement : NR 							
Affectation Hameau d'alpage/d'estive (5 constructions)							
Descriptif sommaire <ul style="list-style-type: none"> - Murs : maçonneries de pierre apparente, à pierre vue, enduit beige ocré et enduit mortier de ciment gris sur n°7. Bardage bois en pignons sur n° - Toiture : tôle ondulée et tôle bac acier prélaqué gris lauze & bleu ardoise - Ouvertures : menuiseries bois - Volumes : RDC + 1 + combles 							
							
Etat général Bon état pour n°1 Etat moyen à bon pour n° 2, 3 et 4 Très bon pour n°5							
Propositions pour remise en état <table border="0" data-bbox="91 1150 593 1220"> <tr> <td><input type="checkbox"/> Réparation</td> <td><input type="checkbox"/> Aménagement</td> </tr> <tr> <td><input type="checkbox"/> Restauration</td> <td><input type="checkbox"/> Reconstruction</td> </tr> </table> <p>Observations : Cinq chalets d'estive en bout de route forestière des Preyts (à 5 km des Ponces), réhabilités pour partie. Aménagements extérieurs en fonction des déclivités du terrain (accès).</p>				<input type="checkbox"/> Réparation	<input type="checkbox"/> Aménagement	<input type="checkbox"/> Restauration	<input type="checkbox"/> Reconstruction
<input type="checkbox"/> Réparation	<input type="checkbox"/> Aménagement						
<input type="checkbox"/> Restauration	<input type="checkbox"/> Reconstruction						
IGN 		Plan cadastral 					



Façades sud (pignon) et est

1



Façades sud et est (pignon)

2



Façade-pignon est

2



Façade-pignon avant (sud)

3



Façade-pignon arrière (nord)

3



Façade latérale ouest (accès)

3



Façade-pignon nord

4



Façade-pignon nord

5

